


MARIO E PEDRO FACHOLI

VENTO DOMINANTE SUDOESTE

COLINA DO SOL



JOSE PENHA

TAKEU SAWADA

Rua

Wendell de Barros

Rua

Rua

Rua

Rua

Rua

Rua

Rua

Rua

Rua

ROSA RODRIGUES DE OLIVEIRA

DESMEMBRAMENTO DE UMA ÁREA EM CHACARAS DE RECREIO

Jordin
Celine
SOL

BRAHIM ISSER E OUTROS
RUA SOUQUERA CAMPOS Nº 282
SÍTIO SÃO LUIZ - ESTRADA BARRIO DO GRAMAÇO
PRESIDENTE PRUDENTE - SP
1:2000

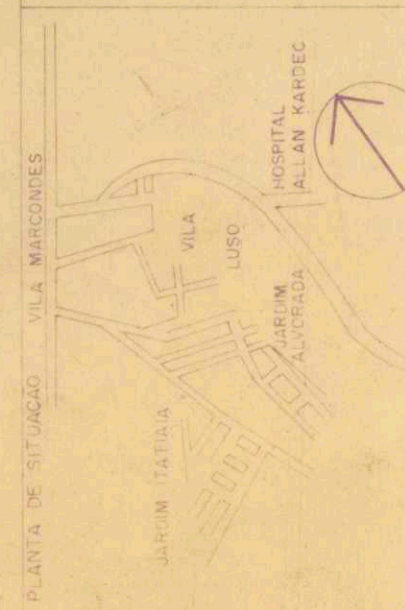
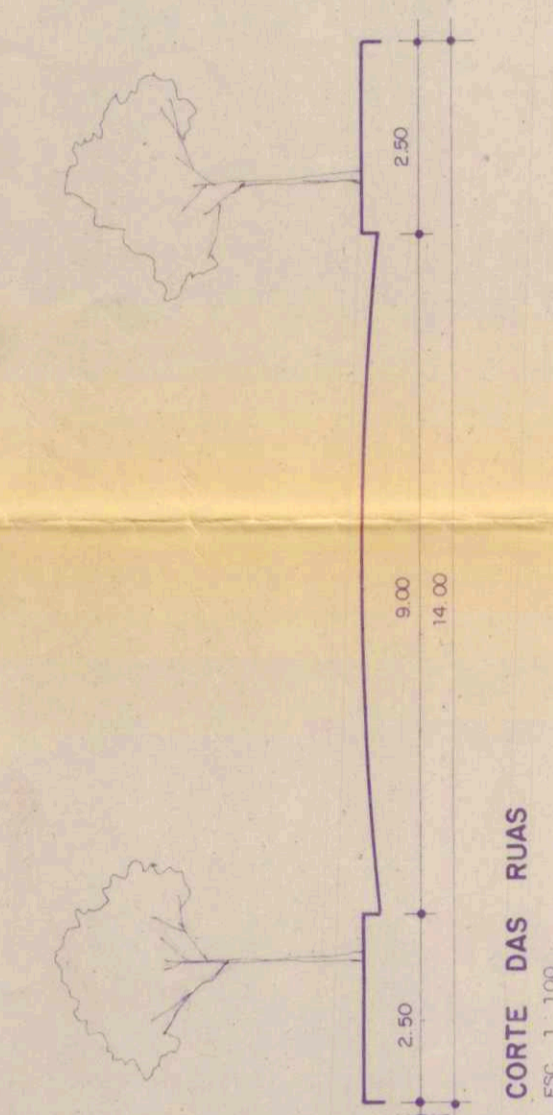
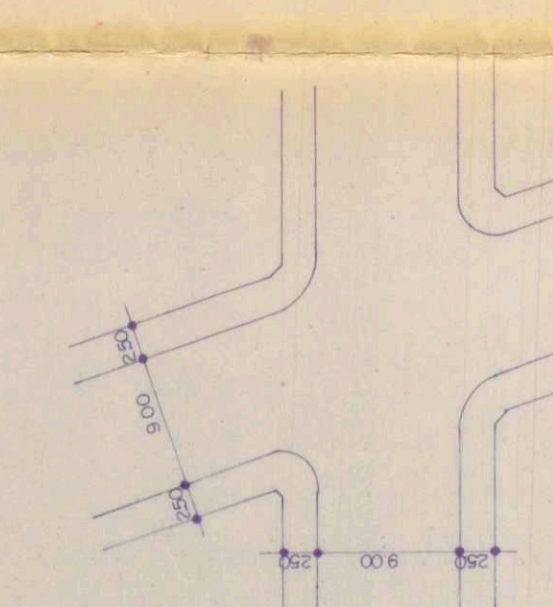


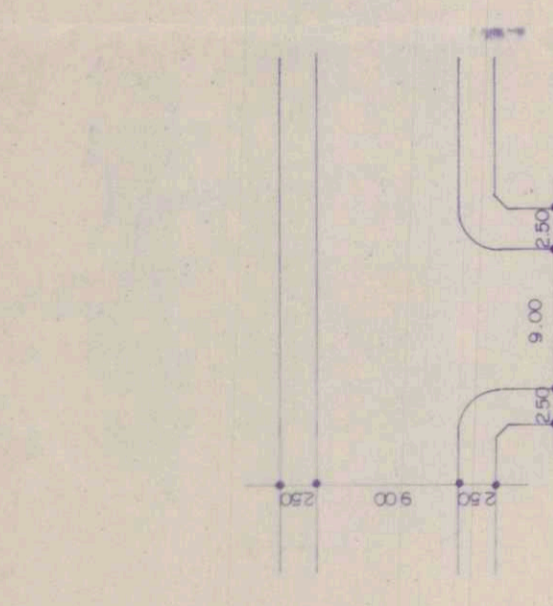
Table with 2 columns: Item, Area (m²).
1. Lote 1 5.000,00 m²
2. Lote 2 5.000,00 m²
3. Lote 3 5.000,00 m²
4. Lote 4 5.000,00 m²
5. Lote 5 5.000,00 m²
6. Lote 6 5.000,00 m²
7. Lote 7 5.000,00 m²
8. Lote 8 5.000,00 m²
9. Lote 9 5.000,00 m²
10. Lote 10 5.000,00 m²
11. Lote 11 5.000,00 m²
12. Lote 12 5.000,00 m²
13. Lote 13 5.000,00 m²
14. Lote 14 5.000,00 m²
15. Lote 15 5.000,00 m²
16. Lote 16 5.000,00 m²
17. Lote 17 5.000,00 m²
18. Lote 18 5.000,00 m²
19. Lote 19 5.000,00 m²
20. Lote 20 5.000,00 m²
21. Lote 21 5.000,00 m²
22. Lote 22 5.000,00 m²
23. Lote 23 5.000,00 m²
24. Lote 24 5.000,00 m²
25. Lote 25 5.000,00 m²
26. Lote 26 5.000,00 m²
27. Lote 27 5.000,00 m²
28. Lote 28 5.000,00 m²
29. Lote 29 5.000,00 m²
30. Lote 30 5.000,00 m²
31. Lote 31 5.000,00 m²
32. Lote 32 5.000,00 m²
33. Lote 33 5.000,00 m²
34. Lote 34 5.000,00 m²
35. Lote 35 5.000,00 m²
36. Lote 36 5.000,00 m²
37. Lote 37 5.000,00 m²
38. Lote 38 5.000,00 m²
39. Lote 39 5.000,00 m²
40. Lote 40 5.000,00 m²
41. Lote 41 5.000,00 m²
42. Lote 42 5.000,00 m²
43. Lote 43 5.000,00 m²
44. Lote 44 5.000,00 m²
45. Lote 45 5.000,00 m²
46. Lote 46 5.000,00 m²
47. Lote 47 5.000,00 m²
48. Lote 48 5.000,00 m²
49. Lote 49 5.000,00 m²
50. Lote 50 5.000,00 m²
51. Lote 51 5.000,00 m²
52. Lote 52 5.000,00 m²
53. Lote 53 5.000,00 m²
54. Lote 54 5.000,00 m²
55. Lote 55 5.000,00 m²
56. Lote 56 5.000,00 m²
57. Lote 57 5.000,00 m²
58. Lote 58 5.000,00 m²
59. Lote 59 5.000,00 m²
60. Lote 60 5.000,00 m²
61. Lote 61 5.000,00 m²
62. Lote 62 5.000,00 m²
63. Lote 63 5.000,00 m²
64. Lote 64 5.000,00 m²
65. Lote 65 5.000,00 m²
66. Lote 66 5.000,00 m²
67. Lote 67 5.000,00 m²
68. Lote 68 5.000,00 m²
69. Lote 69 5.000,00 m²
70. Lote 70 5.000,00 m²
71. Lote 71 5.000,00 m²
72. Lote 72 5.000,00 m²
73. Lote 73 5.000,00 m²
74. Lote 74 5.000,00 m²
75. Lote 75 5.000,00 m²
76. Lote 76 5.000,00 m²
77. Lote 77 5.000,00 m²
78. Lote 78 5.000,00 m²
79. Lote 79 5.000,00 m²
80. Lote 80 5.000,00 m²
81. Lote 81 5.000,00 m²
82. Lote 82 5.000,00 m²
83. Lote 83 5.000,00 m²
84. Lote 84 5.000,00 m²
85. Lote 85 5.000,00 m²
86. Lote 86 5.000,00 m²
87. Lote 87 5.000,00 m²
88. Lote 88 5.000,00 m²
89. Lote 89 5.000,00 m²
90. Lote 90 5.000,00 m²
91. Lote 91 5.000,00 m²
92. Lote 92 5.000,00 m²
93. Lote 93 5.000,00 m²
94. Lote 94 5.000,00 m²
95. Lote 95 5.000,00 m²
96. Lote 96 5.000,00 m²
97. Lote 97 5.000,00 m²
98. Lote 98 5.000,00 m²
99. Lote 99 5.000,00 m²
100. Lote 100 5.000,00 m²



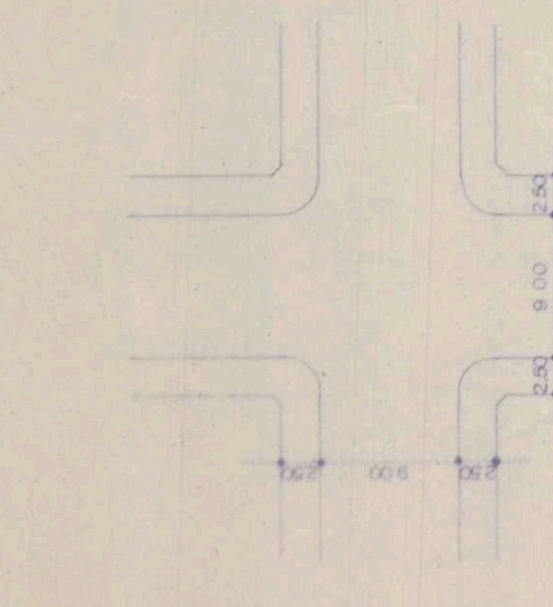
CORTE DAS RUAS



DET. CRUZAMENTO



DET. CRUZAMENTO



DET. CRUZAMENTO

ANTONIO LEITE

PRUDENTE

PRUDENTE

PRUDENTE