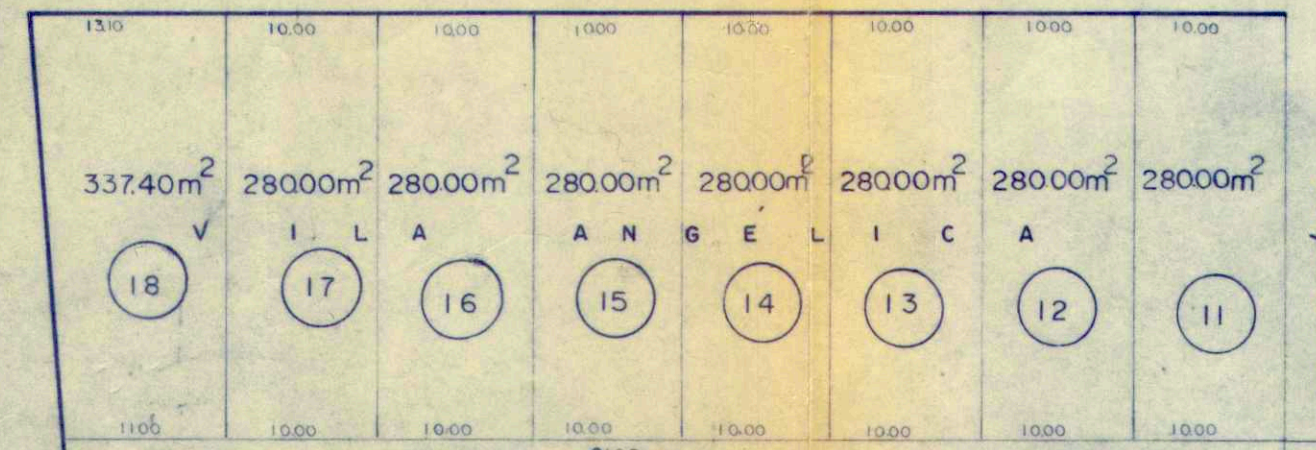


VILA ANGÉLICA

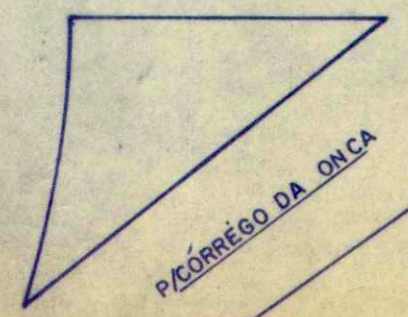
RUA ALBERTO MAROCHIO



ÁREA A SER DESMEMBRADA

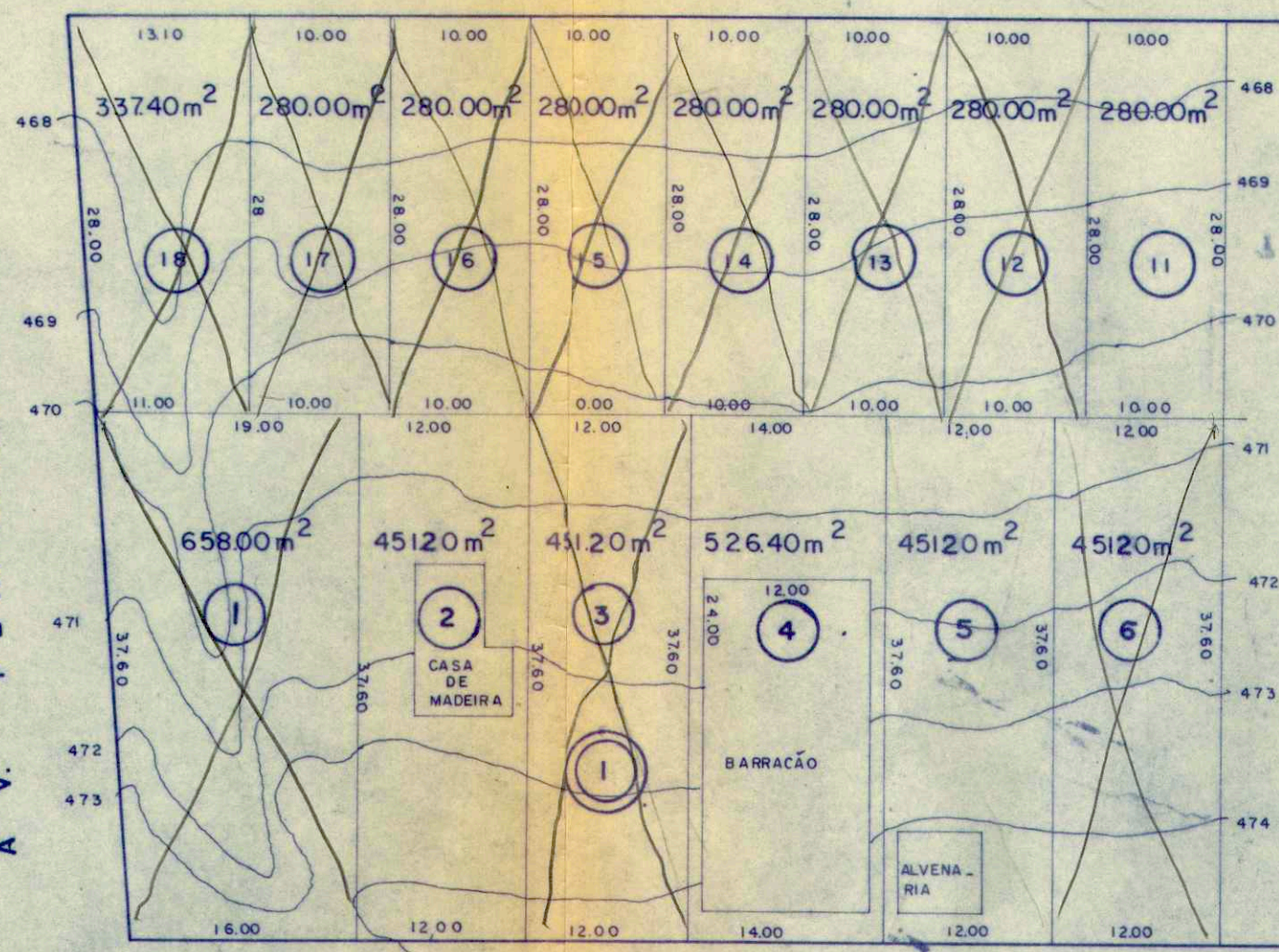
2.989.20 m²

RUA ALBINO GOMES TEIXEIRA

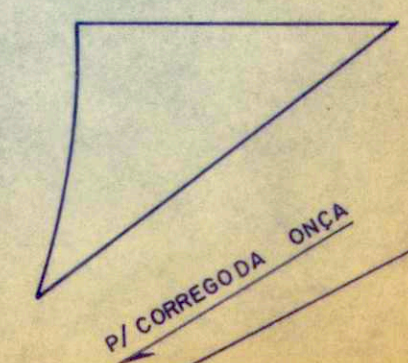


VILA ANGELICA

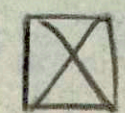
RUA ALBERTO MAROCHIO




RUA ALBINO GOMES TEIXEIRA



IRMÃOS ESTEVE



lotos vazos.



casas.

PLANTA - DESMEMBTº DE TERRENOS

FOLHA ÚNICA

PROJETO: DESMEMBRAMENTO DE ÁREA

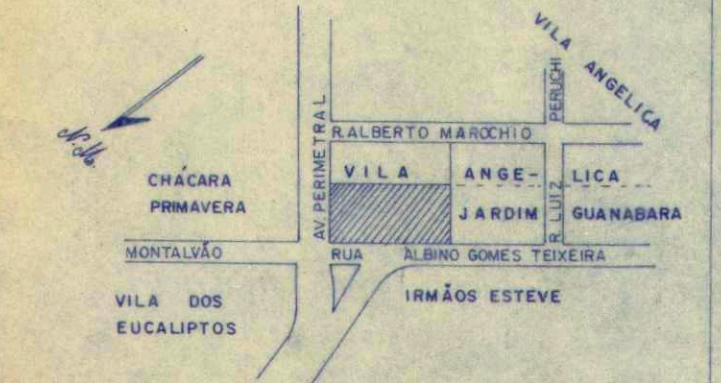
PROPRIETÁRIO: JÚLIO CORTE

LOCAL: JUNTO A JARDIM GUANABARA

13 *

ESCALA: 1:500

SITUAÇÃO



DECLARO QUE A APROVAÇÃO DO TERRENO POR PARTE DA PREFEITURA NÃO IMPLICA NO RECONHECIMENTO DO DIREITO DE PROPRIEDADE DO TERRENO.

ÁREA:	
LOTES	2.989.20 m ²
TOTAL	2.989.20 m ²

PROPRIETÁRIO: _____
 AUTOR DO PROJETO E RESPONSÁVEL:
 ANTONIO CARLOS THEREZO MATTOS
 ENGENHEIRO CIVIL C.R.E.A. 60.197
 6ª REGIÃO

D. O. V. Prefeitura Municipal de Presidente Prudente

Desenho N.º 1318

PROJETO: CÓPIA FIEL DE DESMEMBRAMENTO DE TERRENO

LOCAL: JUNTO A (JARDIM GUANABARA)

escala 1:500

PAULO CONSTANTINO
PREFEITO

LORIVALDO R. PERETTI
ENGENHEIRO
COORDENADOR DE OBRAS

PAULO YWATA
DSENHISTA

Data 16/02/79