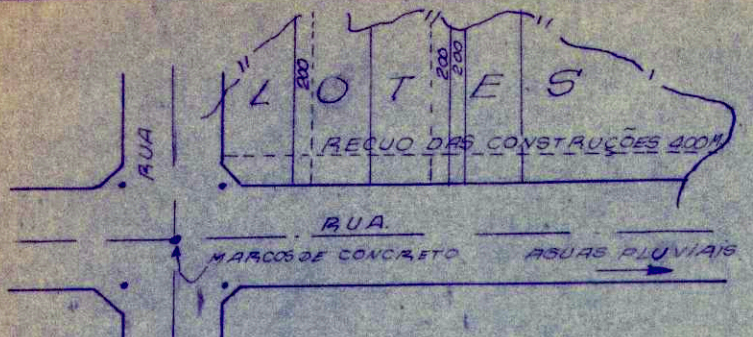
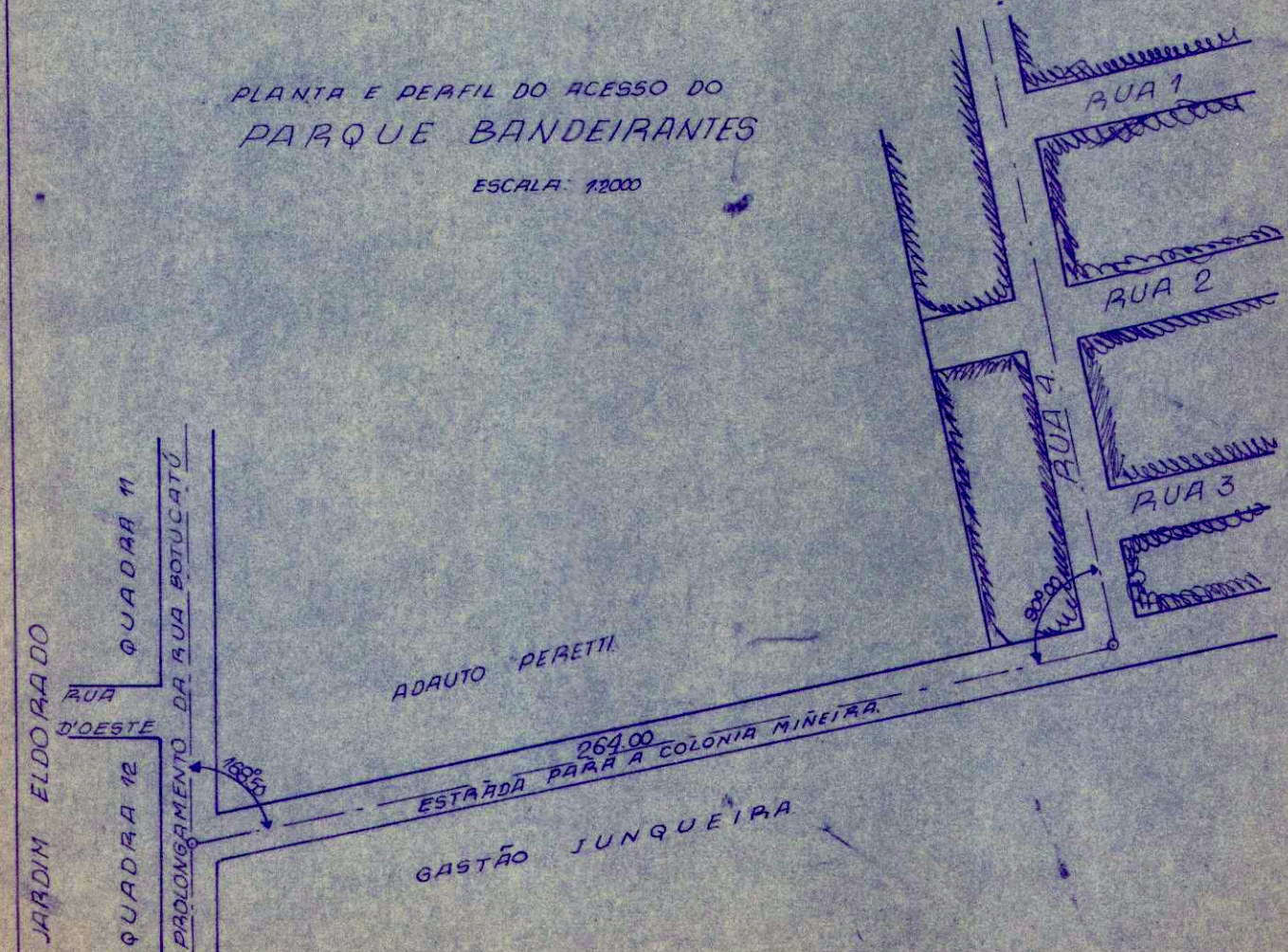


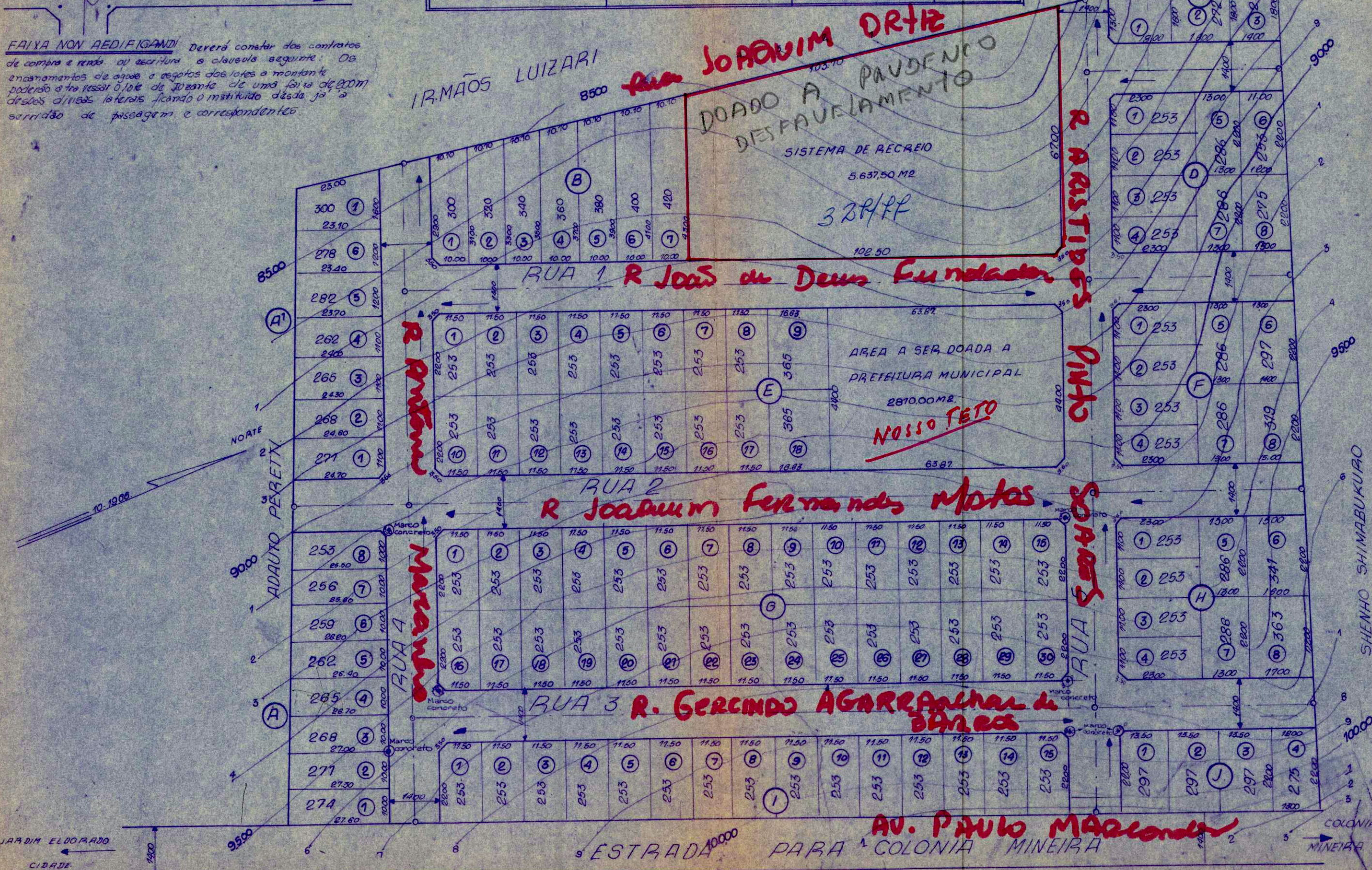
PLANTA E PERFIL DO ACESSO DO PARQUE BANDEIRANTES

ESCALA: 1:2000



FAIXA NON AEDIFICANDA deverá contar dos contratos de compra e venda, ou escritura e cláusula seguinte: Os encanamentos de água e esgotos dos lotes a montante poderão ser feitos à frente de uma faixa de 30,00 metros de largura lateral ficando o montante desde já a serrição de passagem e correspondentes.

ÁREA ALOTEAR:	56.200 M <sup>2</sup>		
EM LOTES:		31.278 00 M <sup>2</sup>	55,651%
SISTEMA RECREIO		5.637 00 M <sup>2</sup>	10,031%
ÁGUAS		16.476 00 M <sup>2</sup>	29,318%
DOADA A P.M.		2.810 00 M <sup>2</sup>	5,000%
TOTAL:	56.200 M <sup>2</sup>	56.200 00 M <sup>2</sup>	100,000%



# PARQUE BANDEIRANTES.

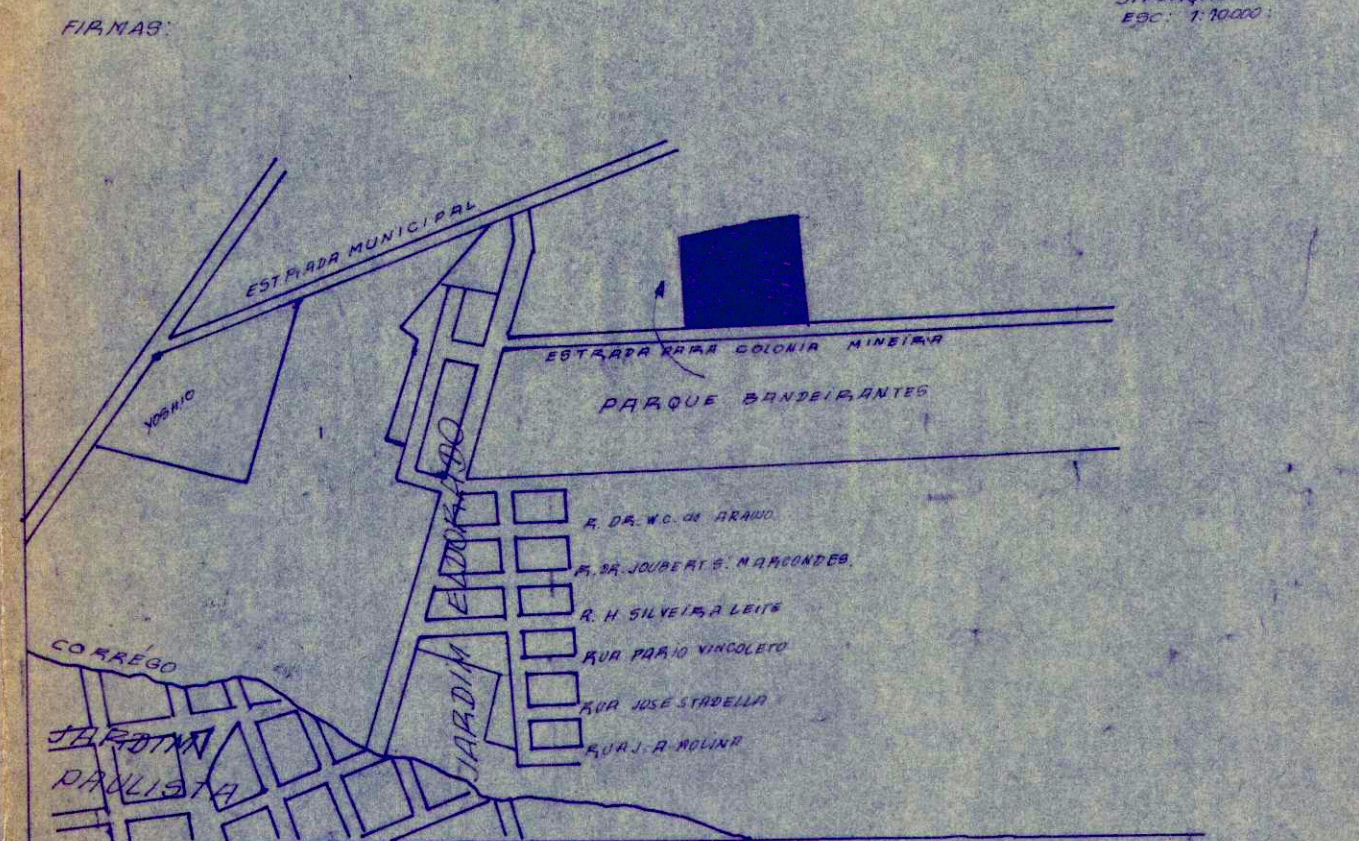
PLANTA ESC: 1:1000

PROPRIETÁRIA,

**SOCIN VES**

SOC. DE INVESTIMENTOS IMOBILIÁRIOS LTDA.

MUNICIPIO E COMARCA DE PRES. PAUDENTE



D. O. V.		Desenho N.º 444
Prefeitura Municipal de Presidente Prudente		
Projeto: - Cópia Fiel do Parque Bandeirantes		
APPROVADA EM 10-8-67. DVOP		
PREFEITO	ENGENHEIRO	Data 27-6-1967
		DESENHISTA