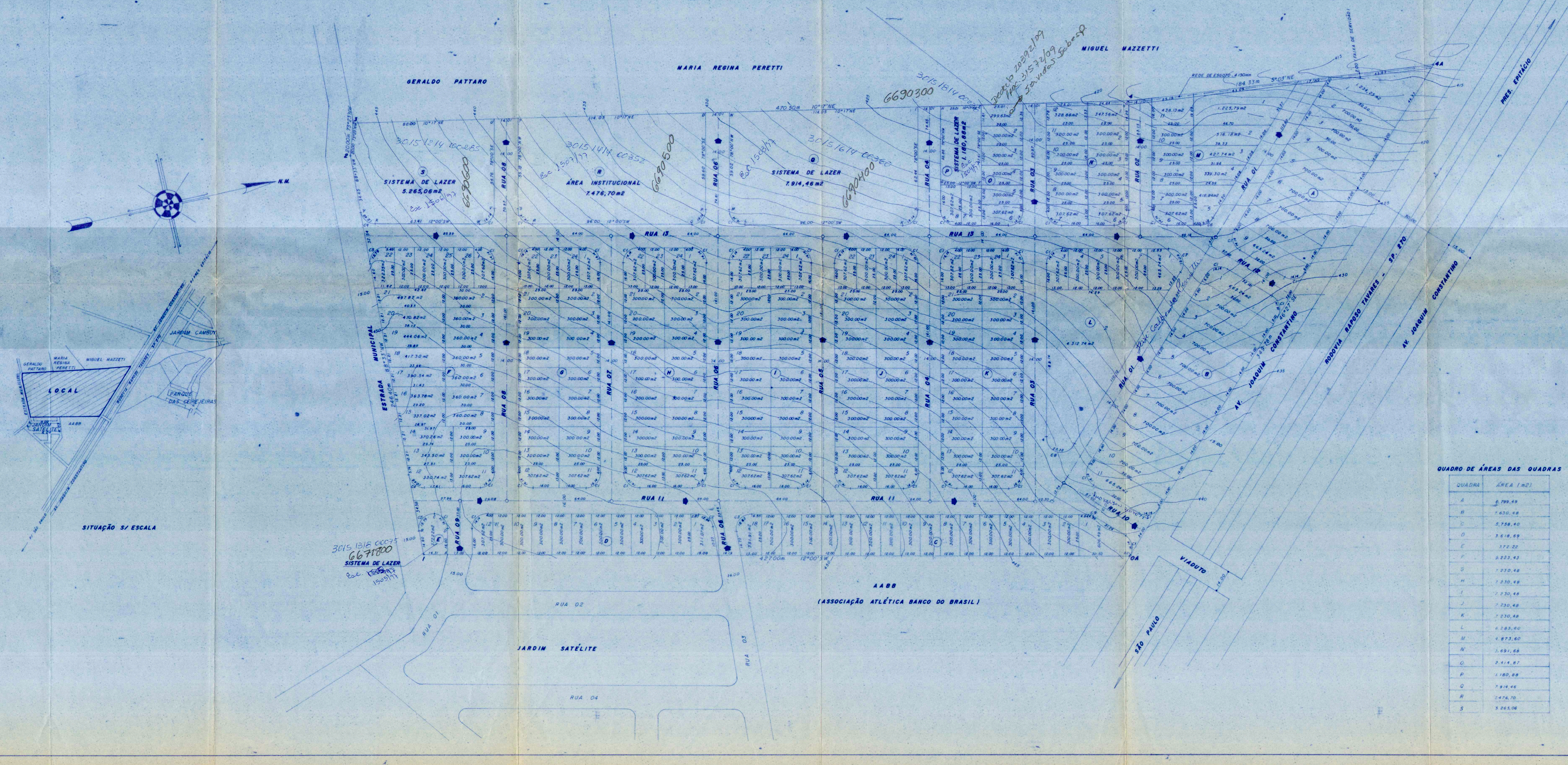



PERFIL TRANSVERSAL DAS RUAS ESCALA 1:200

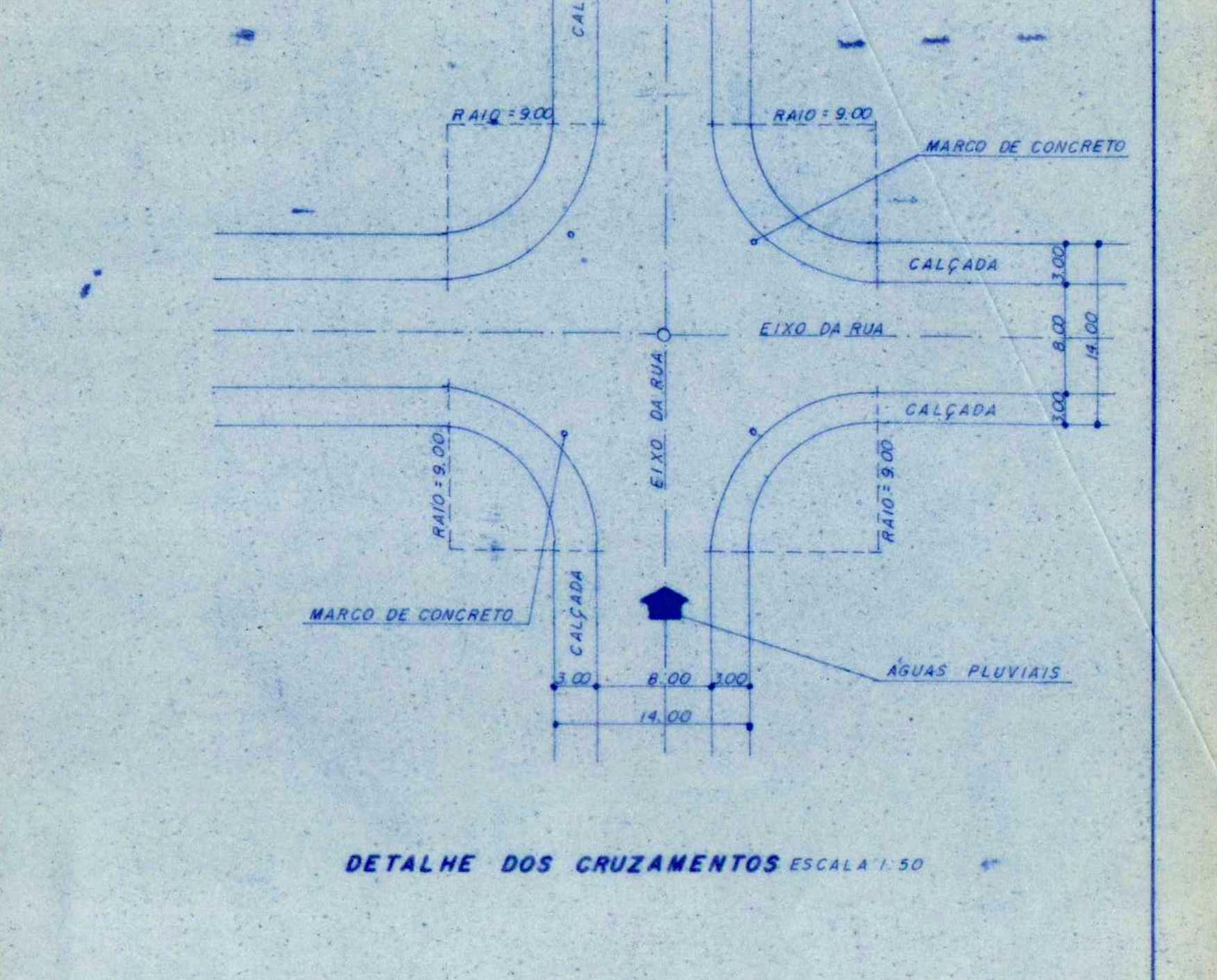

DETALHE DOS CRUZAMENTOS ESCALA 1:50

OBS: FICA CONSTITUÍDA UMA PASSAGEM DE SERVIDÃO DE 1.50m DE LARGURA, DA FRENTE AOS FUNDOS DO LOTE A MONTANTE SOBRE A JUSANTE COM A FINALIDADE DE ESCOAMENTO DE ESGOTOS.
A RUA 09 TEM LARGURA DE 15.00m, COM A CALÇADA DE 3.00m E LEITO CARROÇÁVEL DE 9.00m

QUADRO DE ELEMENTOS DAS CURVAS

CURVA (C)	TANGENTE (m)	ÂNGULO CENTRAL (°')	RAIO (m)	COMP. DA CURVA (m)	ÁREA DO SETOR (m2)
C1	9.00	90°00'	9.00	14.14	17.38
C2	7.62	80°30'	9.00	12.64	11.68
C3	10.63	99°30'	9.00	15.63	25.34
C4	7.48	79°27'	9.00	12.48	11.16
C5	10.83	100°33'	9.00	15.79	26.40
C6	5.04	58°27'	9.00	9.18	4.04
C7	16.09	121°33'	9.00	19.09	58.89
C8	31.86	148°27'	9.00	23.32	181.81
C9	2.54	31°33'	9.00	4.96	0.56

QUADRO DE ÁREAS DAS QUADRAS

QUADRA	ÁREA (m2)
A	6.799,49
B	7.630,48
C	5.758,40
D	3.618,69
E	372,22
F	9.223,43
G	7.230,48
H	7.230,48
I	7.230,48
J	7.230,48
K	7.230,48
L	6.285,60
M	4.873,60
N	3.691,68
O	2.414,87
P	1.180,88
Q	7.914,46
R	7.476,70
S	5.265,06

QUADRO DE INFORMAÇÕES

Nº DE QUADRAS	19
Nº DE LOTES	234
LOTE MAIOR	4.312,74 m2
LOTE MENOR	299,63 m2
Nº DE RUAS	13
Nº DE SISTEMA DE LAZER	04
Nº DE ÁREA INSTITUCIONAL	01
LOTE DE MENOR DECLIVIDADE	L6, Q D
LOTE DE MAIOR DECLIVIDADE	L22, Q J

LOTEAMENTO URBANO (RESIDENCIAL E COMERCIAL) — FOLHA 01

PROJETO
URBANIZAÇÃO DE UMA ÁREA
DENOMINAÇÃO
PARQUE RESIDENCIAL NOSAKI
PROPRIETÁRIO
YOSHIAKI NOSAKI
LOCAL DO LOTEAMENTO
AV. JOAQUIM CONSTANTINO, S/Nº, ANEXO AO JARDIM SATÉLITE E AABB(ASSOCIAÇÃO ATLÉTICA BANCO DO BRASIL)
MUNICÍPIO - ESTADO
PRESIDENTE PRUDENTE - SP.
ESCALA
1:1.000

P. M. P. Prudente
N. 777013
Fls. 37 / 40

SITUAÇÃO S/ ESCALA

VIDE PLANTA

PREFEITURA MUNICIPAL DE PRESIDENTE PRUDENTE - SP.
DEPARTAMENTO DE PATRIMÔNIO E ARQUIVO

DECLARO QUE A APROVAÇÃO DO PROJETO NÃO IMPLICA NO RECONHECIMENTO POR PARTE DA PREFEITURA DO DIREITO DE PROPRIEDADE DO TERRENO

Pedro T. Nosaki
PROPRIETÁRIO - CIC 147.051.928-34

ÁREAS

DOS LOTES	86.448,64 m2	58,92%
SISTEMA DE LAZER	14.732,62 m2	10,04%
INSTITUCIONAL	7.476,70 m2	5,10%
RUAS	38.066,29 m2	25,94%
TOTAL DA LOTEANDA	146.724,25 m2	100,00%

AUTOR DO PROJETO
OSAKO MASSAYUKI YAGUINUMA
ENG. CIVIL - CREA: 93.111/D - SP

ART 0600931996017

APROVADO
Prefeitura Municipal "Paço Florivaldo Leal"
Pres. Prudente, 30/07/1996
ENG. DENISE PAGANINI SALVAT
Diretora do Depto. de Urbanismo

DEFERIDO
Prefeitura Municipal "Paço Florivaldo Leal"
Presidente Prudente, 30/07/1996
Eng. RICARDO COSTA TENÓRIO