

V A L E D A S P A R R E I R A S

COD
0383

13

Nº 1384/77
Fis. Adm.
FOLHA ÚNICA

PLANTA — URBANIZAÇÃO DE TERRENO

PROJETO PARA REGULARIZAÇÃO DE LOTEAMENTO—VALE DAS PARREIRAS

PROPRIETÁRIO:

HONORIO ANDREATA

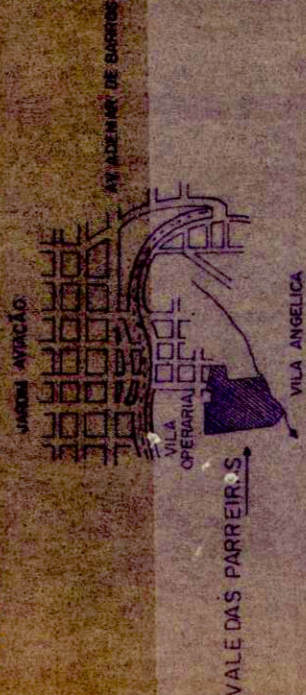
LOCAL:

JUNTO A VILA OPERÁRIA

PRESIDENTE PRUDENTE EST. DE SÃO PAULO

ESCALA: 1:1000

SITUAÇÃO:



DECLARAÇÃO para a aprovação do projeto de loteamento e regularização de terreno por parte da Prefeitura Municipal.

PROPRIETÁRIO: HONORIO ANDREATA

ÁREAS:

LOTES — 50.699,92 m²

RUAS — 16.923,48 m²

TOTAL — 67.623,40 m²

EXECUTADO E VERIFICADO PELA
PREFEITURA MUNICIPAL DE PRESIDENTE PRUDENTE.

APROVADO

PREFEITURA MUNICIPAL "FAÇO FLORIVALDO LEAL"

PRESIDENTE PRUDENTE, 04 / 08 / 77

DEFERIDO

PREFEITURA MUNICIPAL "FAÇO FLORIVALDO LEAL"

PRESIDENTE PRUDENTE, 04 / 08 / 77

D. O. V.
Prefeitura Municipal de Presidente Prudente

PROJETO: — REGULARIZAÇÃO DO LOTEAMENTO DE VALE DAS PARREIRAS

PAULO CONSTANTINO

PREFEITO

ENGENHEIRO

PAULO YWATA

DESENHISTA

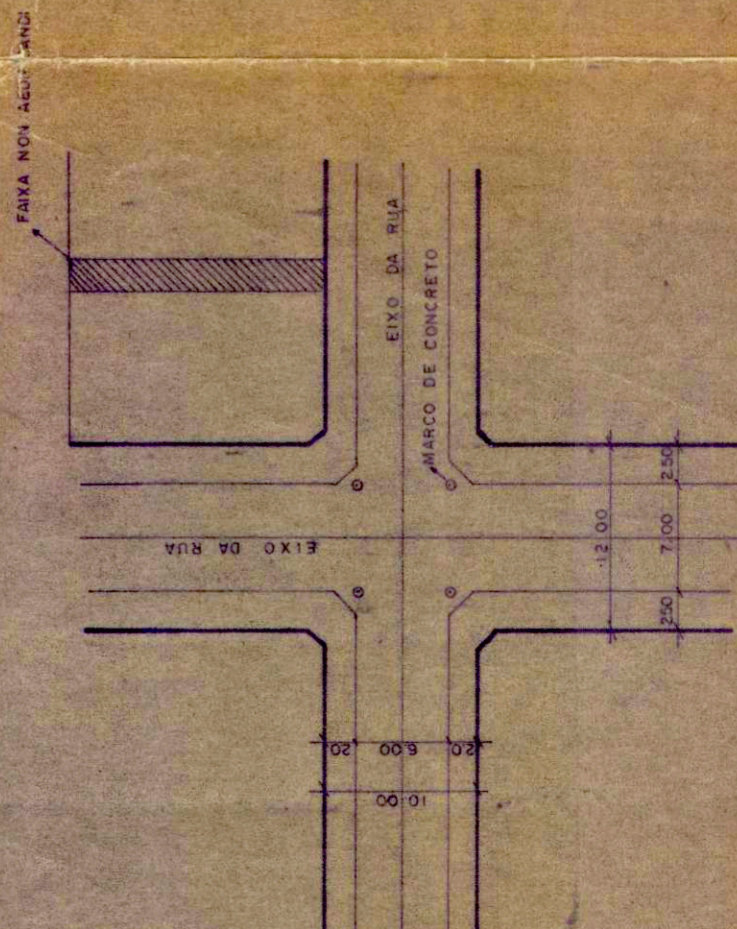
Documento No

1222

Escala 1:1000

Data


19 / 11 / 78



FAIXA NON AEDIFICANDI

NENHUMA EDIFICAÇÃO SERÁ PERMITIDA, SEMÃO À QUATRO METROS DO ALINHAMENTO DA CALÇADA. DEVERÁ CONSTAR NOS CONTRATOS DE COMPRA E VENDA, E C. A. ÚNICA, SEGUINTE: OS ENCAMINHOS DE ÁGUA E ESGOTO DOS LOTES MONTANTES, PODERÃO ATRAVESSAR A FAIXA DE 4,00m DE LARGURAÇÃO, ficando desde já reservada a PASSAGEM (SERVIDÃO).

17-5-81



Boleto