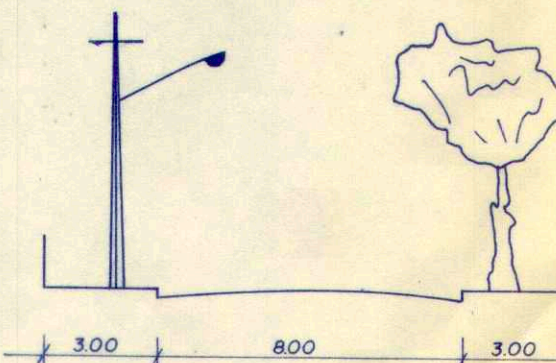
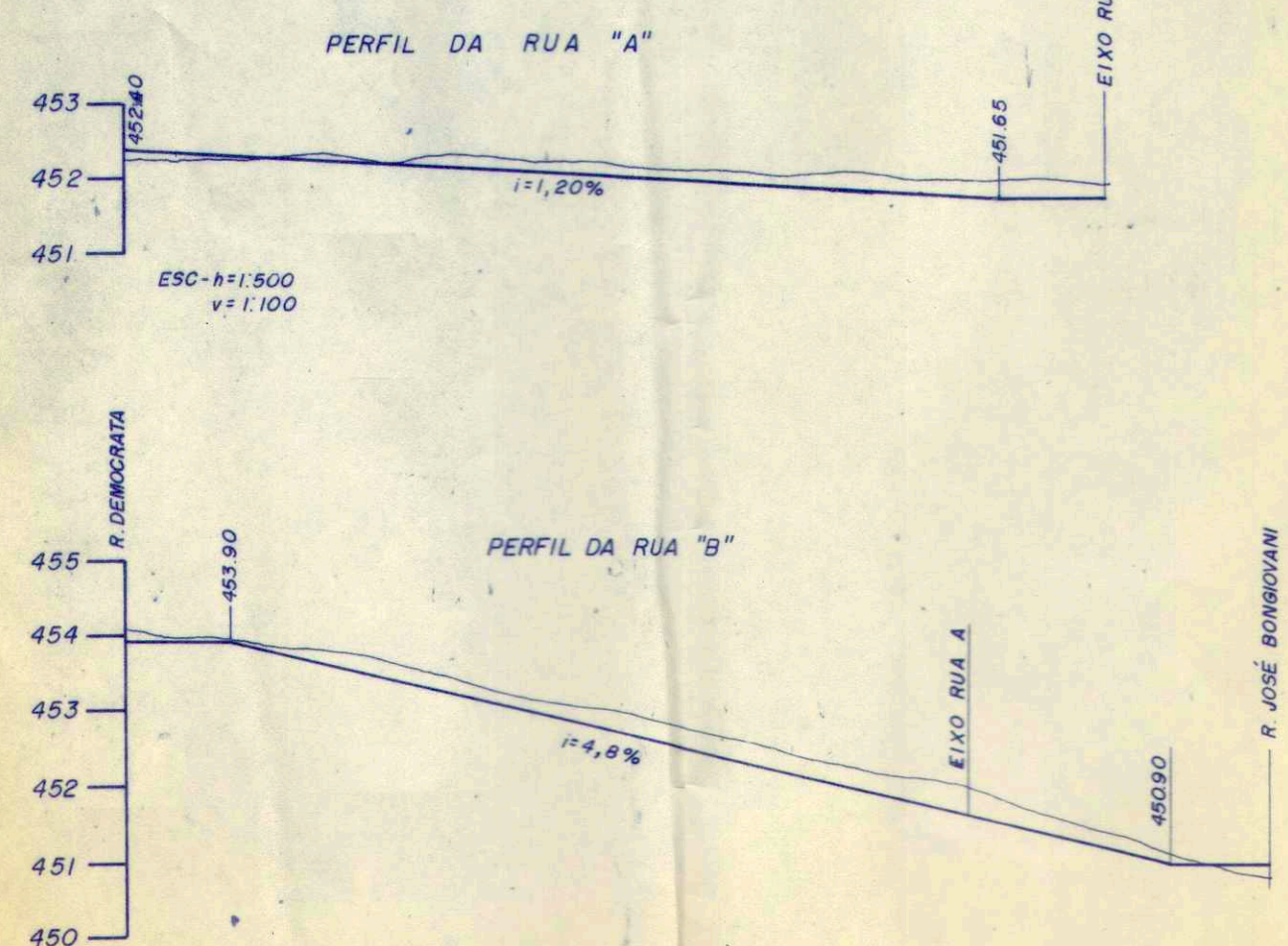
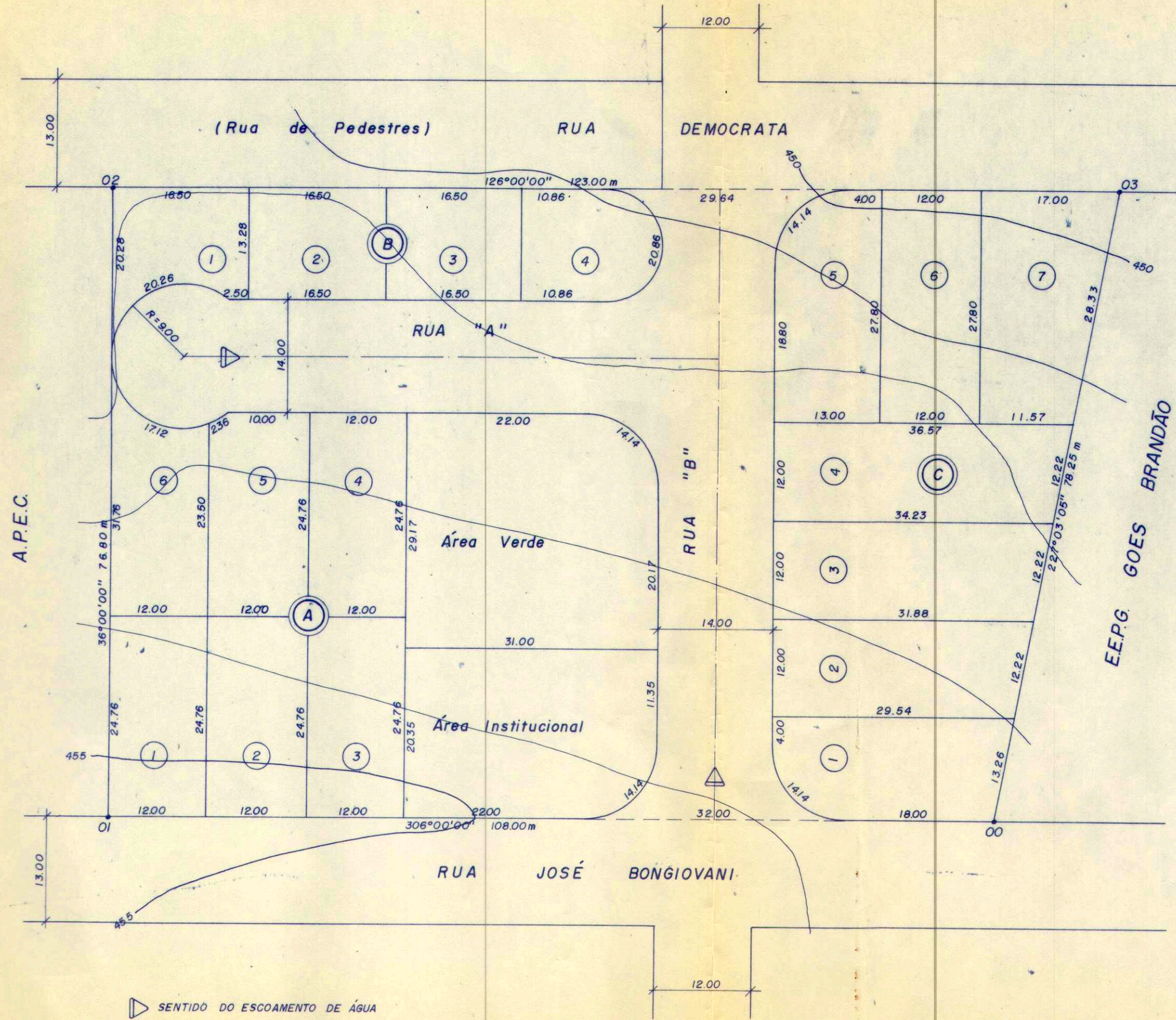


Quadra	Lotes	Área (m ²)	Total (m ²)
A	1 a 4	297,12	3 289,56
	5	294,72	
	6	306,00	
	ÁREA VERDE	886,89	
	ÁREA INSTITUCIONAL	613,47	
B	1 a 3	219,12	870,84
	4	213,48	
C	1	350,13	2 617,85
	2	368,52	
	3	396,66	
	4	424,80	
	5	344,02	
	6	336,60	
	7	397,12	



PERFIL TRANSVERSAL
ESC. 1:200

Secretaria de Estado da Saúde
Escritório Regional de Saúde de Pres. Prudente

ERSA.48
Equipe Técnica de Vigilância Sanitária

APROVADO
02/02/90 Proc. 248-0334/90

Jorge Takachi Koumegasu
Eng. CIVIL - CREA 130441/D-SP
RUBR. 12.800.52

PROJETO COMPLETO		FOLHA ÚNICA
PROJETO: LOTEAMENTO URBANO (RESIDENCIAL) PROPRIETÁRIO: PREFEITURA MUNICIPAL DE PRESIDENTE PRUDENTE ENDEREÇO: AVENIDA CORONEL MARCONDES 1.200 LOCAL: RUA JOSÉ BONGIOVANI ENTRE APEC e EEPG GOES BRANDÃO BAIRRO: VILA LIBERDADE ESCALA: 1:500		
SITUAÇÃO 	DECLARO QUE A APROVAÇÃO DESTE PROJETO PELA PREFEITURA NÃO IMPLICA NO RECONHECIMENTO DO DIREITO DE PROPRIEDADE DO TERRENO. Proprietário CGC-55.356.653/0001-08	
ÁREAS (m²) LOTES (17) 5.277,89 - 59,50% SISTEMA VIÁRIO 2.092,15 - 23,58% ÁREA VERDE 886,89 - 10,00% ÁREA INSTITUCIONAL 613,47 - 6,92% ÁREA TOTAL 8.870,40 - 100,00%		Eng. Resp. - Marcos Alberto Manoel eng. civil - crea-sp 145.623/D
APROVADO Prefeitura Municipal "Paço Florivaldo Leal" Presidente Prudente, 28/12/1989 Eng. José Roberto Vieira Lima ENGENHEIRO CIVIL		
DEFERIDO Prefeitura Municipal "Paço Florivaldo Leal" Presidente Prudente, 28/12/1989 Eng. Ricardo Ryoji Teresaka Assessor de Planejamento		