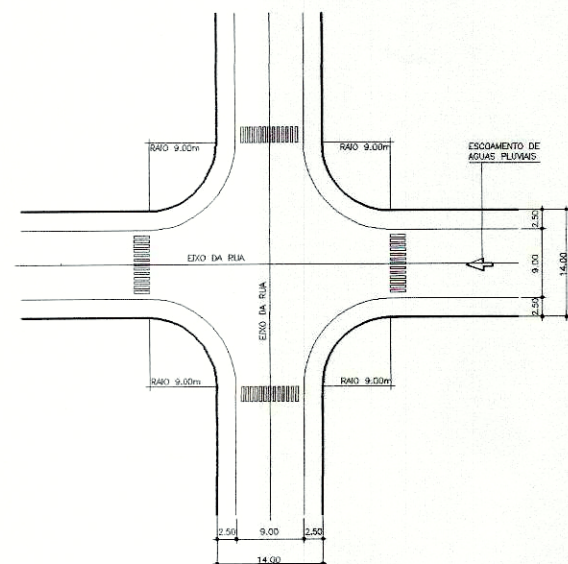



DET. DA CURVA
ESCALA 1:500

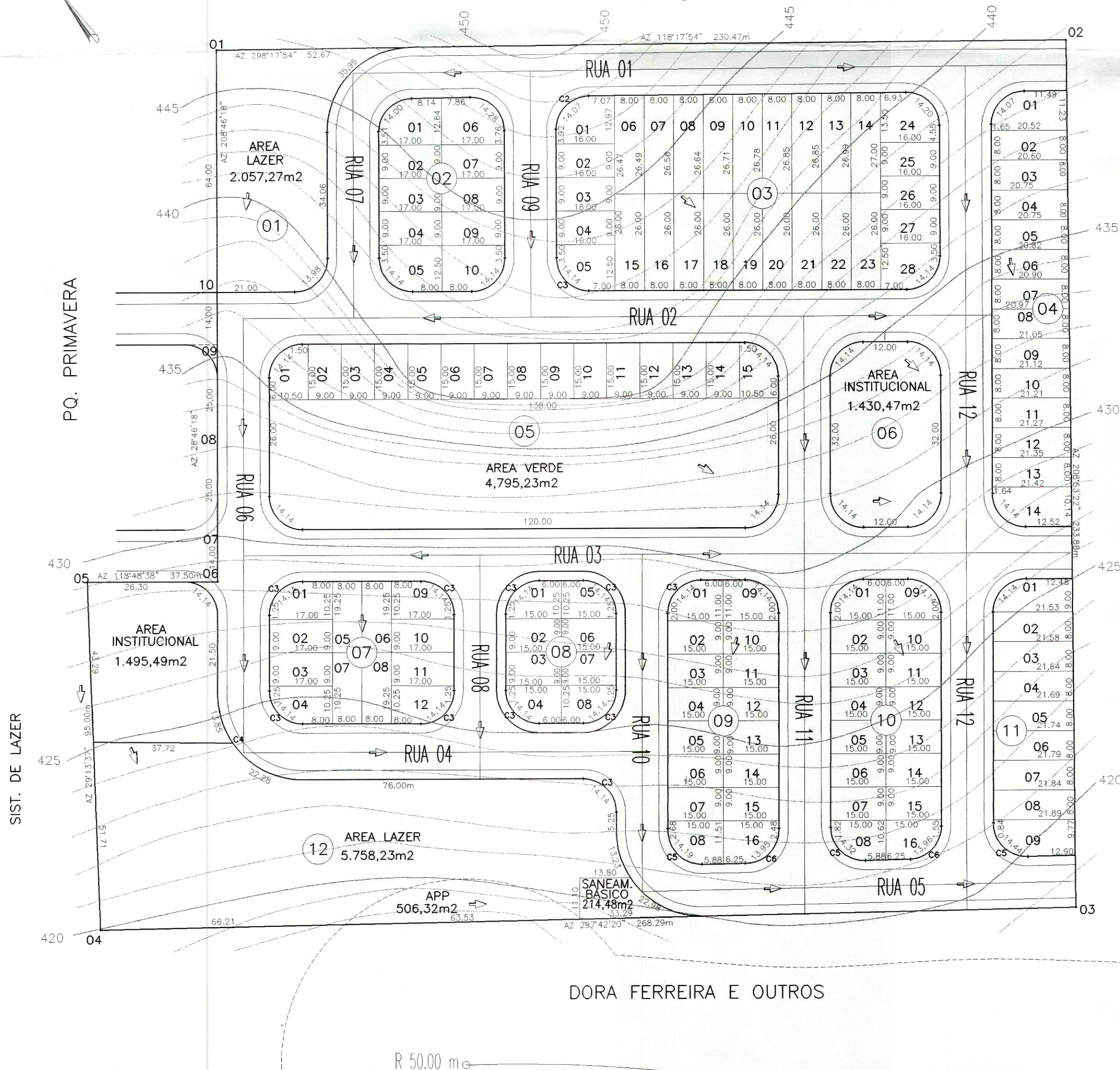


DETALHE DO CRUZAMENTO
ESCALA 1:500



PERFIL DAS RUAS
ESCALA 1:500

EMPART - EMPRESA DE PARTICIPAÇÃO SOCIEDADE CIVIL LTDA



DORA FERREIRA E OUTROS

R 50.00 m

QUADRA	LOTES			Área da QUADRA (m ²)	USO
	Identificação	Área Unit. (m ²)	Área Total (m ²)		
01	Área Lazer	2.057,27	2.057,27	2.057,27	Público
02	1	195,81	195,81	1.703,09	Residencial
	2 ao 4 e 7 ao 9	153,00	918,00		Residencial
	5 e 10	195,12	390,24		Residencial
	6	199,04	199,04		Residencial
	6	199,04	199,04		Residencial
03	1	189,49	189,49	5.344,91	Residencial
	2 ao 4 e 7 ao 27	144,00	864,00		Residencial
	5	182,62	182,62		Residencial
	6	212,00	212,00		Residencial
	7	212,47	212,47		Residencial
	8	212,94	212,94		Residencial
	9	213,41	213,41		Residencial
	10	213,88	213,88		Residencial
	11	214,35	214,35		Residencial
	12	214,82	214,82		Residencial
	13	215,29	215,29		Residencial
	14	215,76	215,76		Residencial
	15 ao 23	208,00	1.872,00		Residencial
	24	129,26	129,26		Residencial
28	182,62	182,62	Residencial		
04	1	201,10	201,10	2.425,80	Residencial
	2	164,50	164,50		Residencial
	3	165,10	165,10		Residencial
	4	165,70	165,70		Residencial
	5	166,30	166,30		Residencial
	6	166,90	166,90		Residencial
	7	167,50	167,50		Residencial
	8	168,10	168,10		Residencial
	9	168,70	168,70		Residencial
	10	169,30	169,30		Residencial
	11	169,90	169,90		Residencial
	12	170,50	170,50		Residencial
	13	171,10	171,10		Residencial
	14	211,10	211,10		Residencial

QUADRA	LOTES			Área da QUADRA (m ²)	USO
	Identificação	Área Unit. (m ²)	Área Total (m ²)		
05	1 e 15	140,12	280,24	6.830,47	Residencial
	2 ao 14	135,00	1.755,00		Residencial
	Área Verde	4.795,23	4.795,23		Público
06	Área Institucional	1.430,47	1.430,47	1.430,47	Público
07	1, 4, 9 e 12	156,87	627,48	1.855,48	Residencial
	2, 3, 10 e 11	153,00	612,00		Residencial
	5 ao 8	154,00	616,00		Residencial
08	1, 4, 5 e 8	136,37	545,48	1.085,48	Residencial
	2, 3, 6 e 7	135,00	540,00		Residencial
09	1 e 9	147,62	295,24	2.225,50	Residencial
	2 ao 7 e 10 ao 15	135,00	1.620,00		Residencial
	8	156,47	156,47		Residencial
	16	153,79	153,79		Residencial
10	1 e 9	147,62	295,24	2.199,04	Residencial
	2 ao 7 e 10 ao 15	135,00	1.620,00		Residencial
	8	143,36	143,36		Residencial
	16	140,44	140,44		Residencial
11	1	176,46	176,46	1.598,67	Residencial
	2	172,94	172,94		Residencial
	3	173,54	173,54		Residencial
	4	174,14	174,14		Residencial
	5	174,74	174,74		Residencial
	6	175,34	175,34		Residencial
	7	175,94	175,94		Residencial
	8	176,54	176,54		Residencial
	9	199,03	199,03		Residencial
12	Área Institucional	1.495,49	1.495,49	7.974,52	Público
	Área Lazer	5.758,23	5.758,23		Público
	A P P	506,32	506,32		Público
	Saneam. Básico	214,48	214,48		Público

ASSUNTO: PROJETO URBANÍSTICO

PROJETO: LOTEAMENTO RESIDENCIAL URBANO

PROPRIETÁRIO: PREFEITURA MUNICIPAL DE PRESIDENTE PRUDENTE

ENDEREÇO: Av JOSE SOARES MARCONDES N° 1200

LOCAL DA OBRA: ÁREA ANEXA AO PARQUE PRIMAVERA

BARRIO: PARQUE PRIMAVERA

CIDADE: PRESIDENTE PRUDENTE

ESCALA: 1:1000

Folha: 3/7

PREFEITURA MUNICIPAL DE PRESIDENTE PRUDENTE
N.º 1792/2009
Fls. 50
INDÍGENA

SITUAÇÃO S/ ESCALA

Declaro que a aprovação do projeto não implica no reconhecimento por parte da Prefeitura de direito de propriedade do terreno.

Proprietário: PREFEITURA MUNICIPAL DE PRES. PRUDENTE
C.G.C. - 55.366.653/0001 - 08

AUTOR DO PROJETO: EDSON JORGE
ARQUITETO - CREA 164.926/D

RESPONSÁVEL TÉCNICO: CRISTINA MARTINS DOMINGOS DE OLIVEIRA
ENR - CREA - 068.171.923/D

ESPECIFICAÇÕES	ÁREAS (m ²)	%
1. ÁREAS DE LOTES (128)	20.473,21	35,48
2. ÁREAS PÚBLICAS	20.972,3454	36,34
2.1 SISTEMA VIÁRIO	2.925,96	5,07
2.2 ÁREAS INSTITUCIONAIS (equipamentos urbanos e comunitários)	6.852,50	11,88
2.3 ESPAÇOS LIVRES DE USO PÚBLICO	5.758,23	9,98
2.3.1 Áreas Verdes	506,32	0,88
2.3.2 Sistemas de Lazer	214,48	0,37
2.3.3 Área de Preservação Permanente	57.703,0454	100,00
3. OUTROS (Saneamento Básico)		
4. ÁREA LOTEADA		
5. ÁREA REMANESCENTE		
6. TOTAL DA GLEBA		

APROVADO

Prefeitura Municipal "Paço Florivaldo Leal"

Presidente Prudente, 20 de 11 de 2009

[Assinatura]

DEFERIDO

Prefeitura Municipal "Paço Florivaldo Leal"

Pres. Prudente, 20 de 11 de 2009

[Assinatura]

Eng.ª CRISTINA MARTINS DOMINGOS DE OLIVEIRA
Secretária Municipal de Planejamento, Desenvolvimento Urbano e Habitação

SECRETARIA MUNICIPAL DO MEIO-AMBIENTE
An. Cel. José Soares Marcondes, n.º 751
Praça Dólio Zalin

de acordo