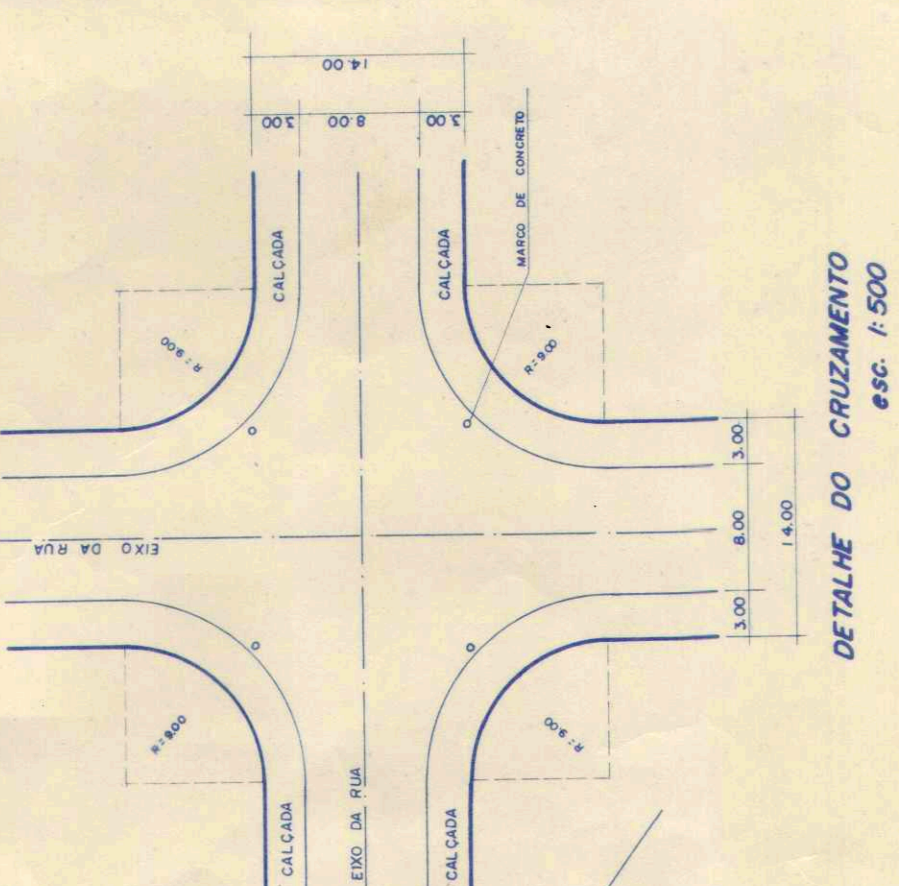

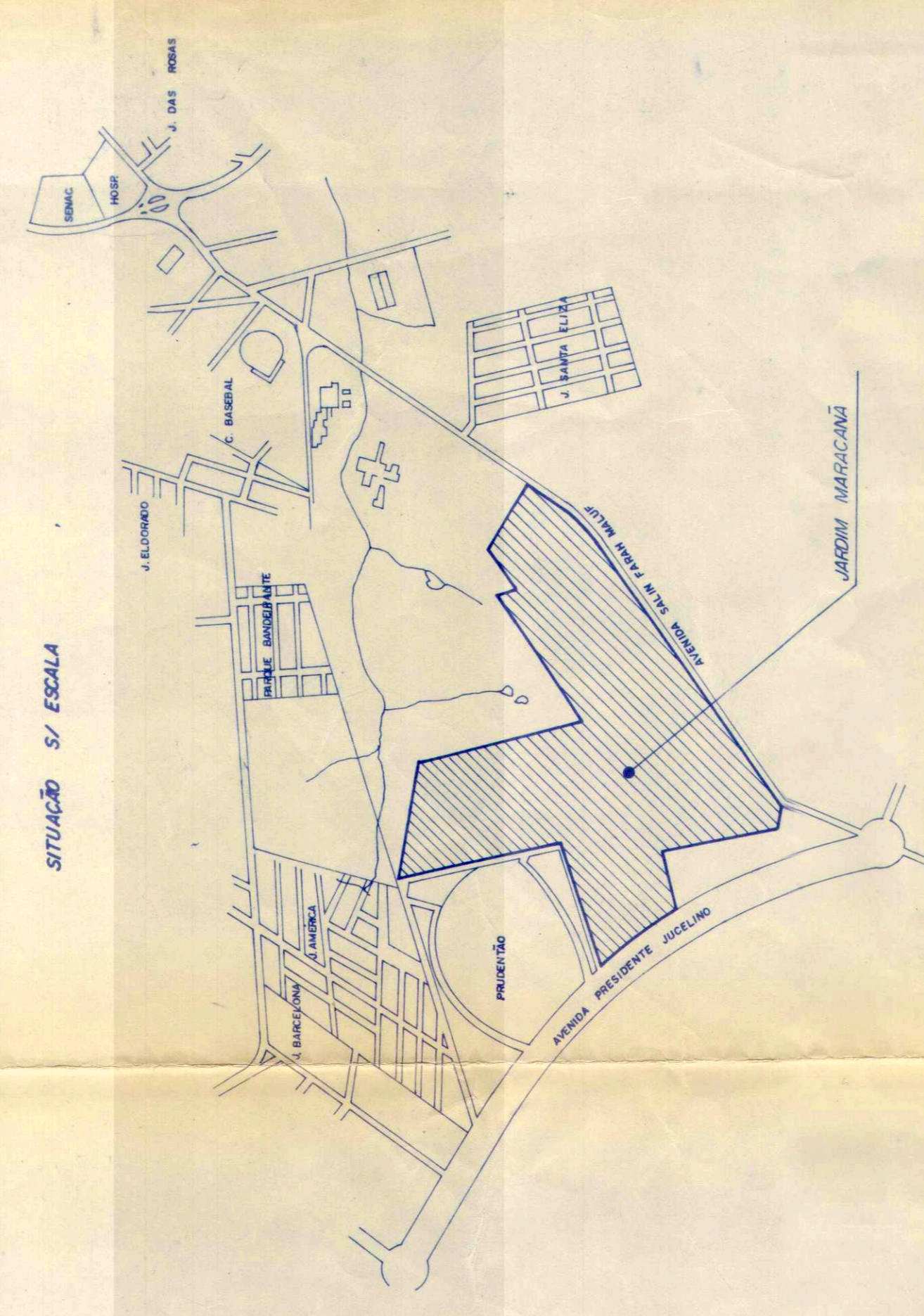


PERFIL TRANSVERSAL DAS RUAS esc. 1:200

PERFIL TRANSVERSAL DAS RUAS esc. 1:200



SITUAÇÃO S/ ESCOLA

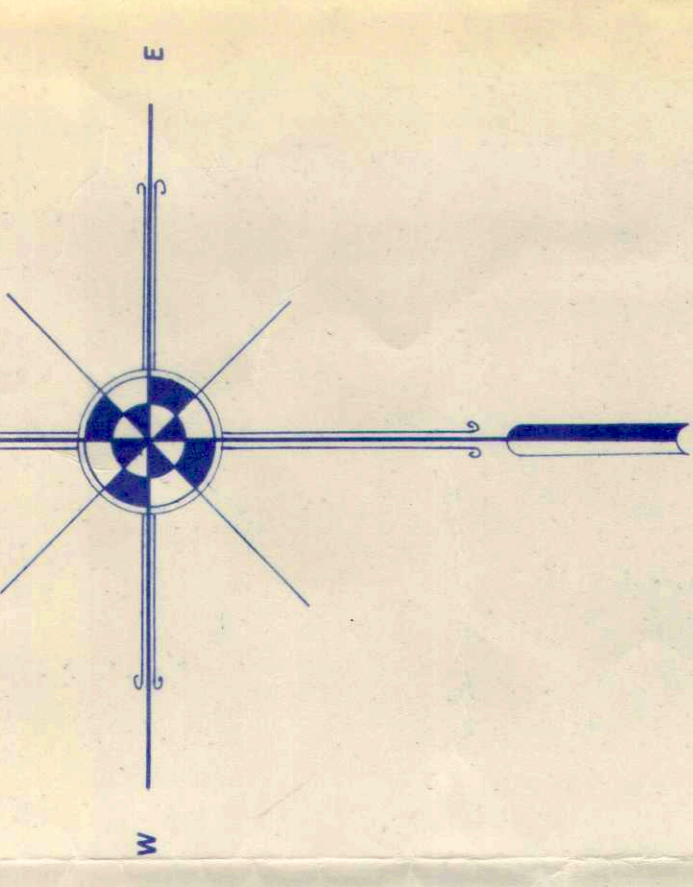
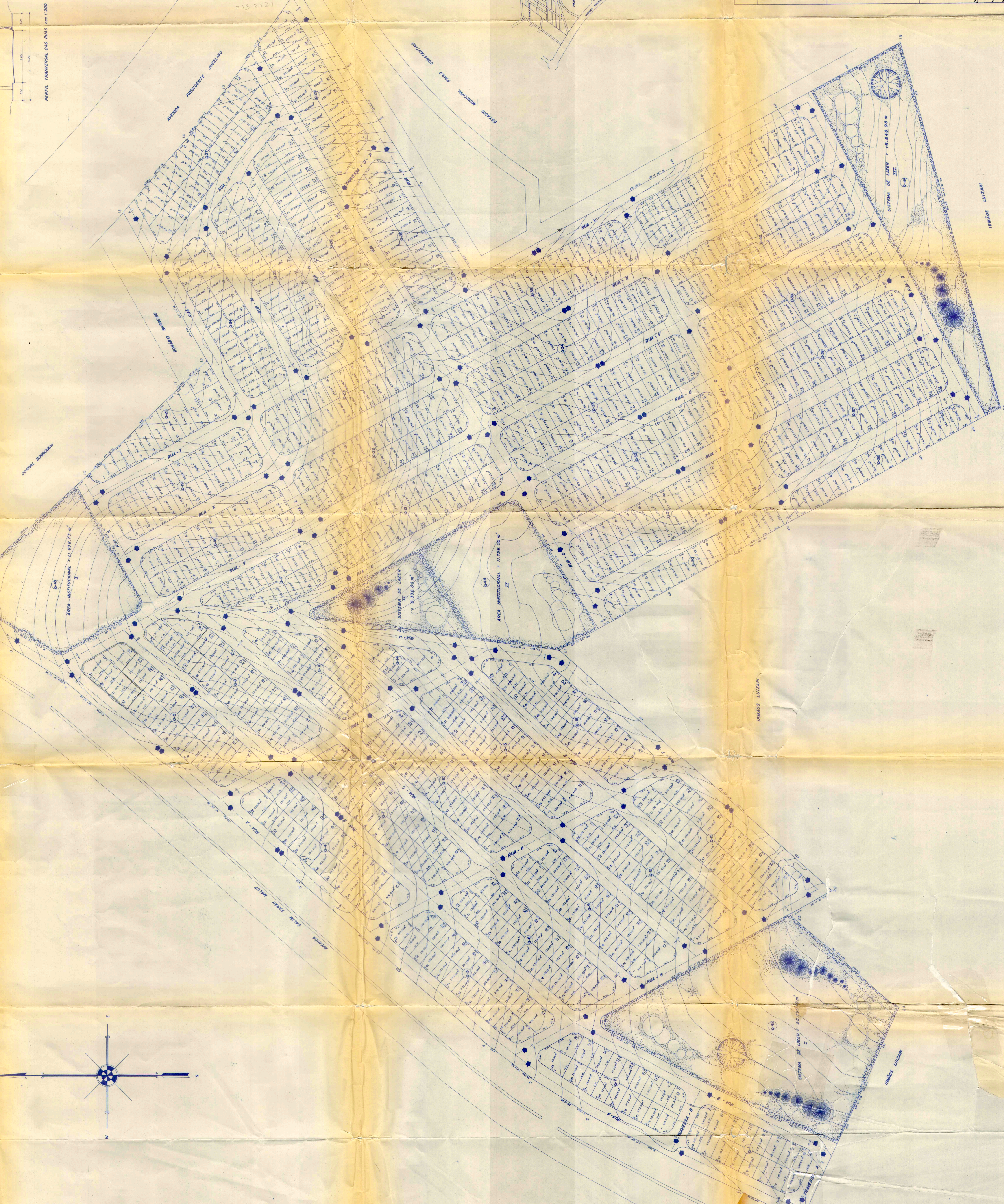


LOTEAMENTO  
URBANIZAÇÃO DE UMA ÁREA (JARDIM MARCANÊ)  
LUIZARI EMPREENDIMENTOS IMOBILIÁRIOS S/C LTDA.  
AV. SALIM FARAH MALUF, Km 03 - FUNDOS  
ARÉVODA SALIM FARAH MALUF e AV. PRESIDENTE JOCELINO  
JARDIM MARCANÊ  
PIMES PRINCIDENTE S/A

VICE PLANTA

ÁREAS  
ÁREA DE LÁZER I - 25.250,00 m<sup>2</sup>  
ÁREA DE LÁZER II - 17.726,00 m<sup>2</sup>  
ÁREA DE LÁZER III - 15.848,98 m<sup>2</sup>  
ÁREA DE LÁZER IV - 11.638,73 m<sup>2</sup>  
ÁREA DE LÁZER V - 332,00 m<sup>2</sup>  
TOTAL: 70.795,71 m<sup>2</sup>

PREFEITURA MUNICIPAL "RUA DO EMERSON LEAL"  
APROVADA  
Devido a interesse econômico e desenvolvimento de acordo com a legislação em vigor, o presente projeto, elaborado em conformidade com as normas técnicas vigentes, encontra-se em fase de aprovação.  
Eng.º Civil - Responsável Técnico  
Eng.º Civil - Responsável Técnico



IRMÃOS LUIZARI