

ANEXO I

Projeto Básico Operacional do Sistema Público de Transporte Coletivo Municipal de Presidente Prudente/SP

1 – APRESENTAÇÃO DO MUNICÍPIO DE PRESIDENTE PRUDENTE/SP - SP.

Este Anexo apresenta uma síntese dos principais dados socioeconômicos de Presidente Prudente/SP (Estado de São Paulo), e um descritivo de seu sistema de transportes coletivos até o ano de 2022.

Embora estejam previstas modificações futuras na rede de transportes, a Pandemia COVID-19 e o processo de rescisão contratual com a antiga concessionária impediram que fossem projetados os resultados dessas alterações até o presente momento.

1.1 – Aspectos da Evolução Urbana.

Presidente Prudente/SP é um município brasileiro do estado de São Paulo, localizado no Oeste Paulista, a 71,2 km da divisa com o estado do Paraná e 90,0 km da divisa com o estado do Mato Grosso do Sul.

Presidente Prudente/SP/SP está situado na região oeste do estado de São Paulo, na mesorregião e microrregião homônimas, distante 558 (quinhentos e cinquenta e oito) quilômetros de São Paulo, capital estadual, e 979 (novecentos e setenta e nove) quilômetros de Brasília, capital federal. Ocupa uma área de 562,974 km² quilômetros quadrados, e se limita com os municípios de Flora Rica/SP, Flórida Paulista/SP e Mariápolis/SP, a norte; Pirapozinho/SP, Anhumas/SP e Regente Feijó/SP, a sul; Caiabu/SP, a leste; e Alfredo Marcondes/SP, Álvares Machado/SP e Santo Expedito/SP, a oeste.

O município de Presidente Prudente/SP/SP foi emancipado de Conceição de Monte Alegre (hoje Paraguaçu Paulista/SP) na década de 1910. Seu nome é uma referência ao ex-presidente brasileiro Prudente de Moraes (Itu/SP, 4 de outubro de 1841 - Piracicaba/SP, 13 de dezembro de 1902), que foi um advogado e político brasileiro, tornando-se o primeiro governador paulista (1889-1890). Atualmente é um dos principais polos industriais, culturais e

de serviços do oeste de São Paulo, tanto é que passou a ser conhecida como a "**Capital do Oeste Paulista**". Com a grande crise econômica de 1929, a economia dos municípios brasileiros ligados à cafeicultura sofreu grande abalo e Presidente Prudente/SP passou a ter novas atividades econômicas, como o cultivo do algodão. A industrialização da cidade iniciou-se em meados da década de 1930.

O município conta ainda com uma importante tradição cultural, que vai desde o seu artesanato até o teatro, a música e o esporte. O principal clube de futebol da cidade é o Grêmio Prudente, cujo estádio é o Estádio Paulo Constantino (Prudentão). Existem ainda o Parque do Povo e o Teatro Municipal Procópio Ferreira, além de outros teatros e pequenos parques. Segundo pesquisa da Fundação Getúlio Vargas, publicada na revista Você S.A., Presidente Prudente/SP/SP é a 27ª colocada no ranking das cidades mais promissoras para se construir uma carreira profissional.

O Produto Interno Bruto - PIB de Presidente Prudente/SP é o 128º maior do Brasil, destacando-se na área de prestação de serviços. Nos dados do IBGE de 2005 o município possuía R\$ 2.971.249,00 (dois milhões e novecentos e setenta e um mil, duzentos e quarenta e nove reais) no seu Produto Interno Bruto. Desse total, R\$ 327.020,00 (trezentos e vinte e sete mil e vinte reais) são de impostos sobre produtos líquidos de subsídios. O PIB per capita é de R\$ 14.652,00 (quatorze mil, seiscentos e cinquenta e dois reais). Dos 5.565 (cinco mil, quinhentos e sessenta e cinco) municípios brasileiros, Presidente Prudente/SP ocupa a 27ª colocação no ranking das mais promissoras cidades para se construir uma carreira profissional, segundo pesquisa da Fundação Getúlio Vargas, publicada na revista Você S.A..

A agricultura é o setor menos relevante da economia de Presidente Prudente/SP. A indústria atualmente é o segundo setor mais relevante para a economia prudentina. Os R\$ 436.375,00 (quatrocentos e trinta e seis mil, trezentos e setenta e cinco reais) do PIB municipal são do valor adicionado bruto da indústria (setor secundário). Segundo dados do cadastro da Prefeitura, existem no município 445 (quatrocentos e quarenta e cinco) indústrias. Este número abrange cerca de 58% (cinquenta e oito) por cento das indústrias associadas na FIESP/CIESP

instaladas na região do Oeste Paulista. Destacam-se no cenário industrial da cidade, empresas de micro e pequeno porte. Uma importante parcela de participação do setor secundário municipal é oriunda dos quatro distritos industriais, que ocupam uma área total de 45 (quarenta e cinco) alqueires.

O NIPP I (Núcleo Industrial de Presidente Prudente/SP Antônio Crepaldi) ocupa cerca de 20 alqueires, contendo 41 indústrias em vários setores como fábricas de extintores, indústria e comércio de móveis, indústria de argamassa, indústria de bebidas, estruturas metálicas, material de limpeza, produtos agropecuários, elétricos e equipamentos industriais entre outros; O NIPP II (Núcleo Industrial de Presidente Prudente/SP) conta com uma área de 18 alqueires, mas ainda está em fase de implantação; O NIPP III (Núcleo Industrial não Poluente Belmiro Maganini) possui uma área de aproximadamente quatro alqueires, 60 indústrias em vários setores como produtos eletrônicos, equipamentos rodoviários, cozinha industrial, confecções, aparelhos hospitalares, esquadrias metálicas, produtos farmacêuticos, cosméticos, calçados, refrigerante, serrarias e móveis; O NIPP IV (Distrito Industrial Não Poluente Antônio Onofre Gerbasi), que possui aproximadamente três alqueires, conta com 52 indústrias tais como as de pré-moldados, baterias, produção de sementes, lajes, argamassa, lapidação de pedras, mármore e granito, madeira, móveis entre outras.

Os R\$ 2.184.623,00 (dois milhões, cento e oitenta e quatro mil, seiscentos e vinte e três) reais do PIB municipal são de prestações de serviços. O setor terciário atualmente é a maior fonte geradora do PIB prudentino. De acordo com o IBGE, a cidade possuía no ano de 2008 8.884 (oito mil e oitocentos e oitenta e quatro) empresas e estabelecimentos comerciais e 129.624 (cento e vinte e nove mil e seiscentos e vinte e quatro) trabalhadores, sendo 70.601 (setenta mil e seiscentos e um) pessoal ocupado total e 59.123 (cinquenta e nove mil e cento e vinte e três) ocupado assalariado. Salários juntamente com outras remunerações somavam R\$ 852.251,00 (oitocentos e cinquenta e dois mil e duzentos e cinquenta e um reais) e o salário médio mensal de todo município era de 2,7 (dois inteiros e sete décimos) de salários mínimos.

Figura 1 - Localização de Presidente Prudente/SP no Estado de São Paulo.



Fonte: Wikimedia (2022).

1.2 – Acessibilidade.

O município é servido pela hidrovia Tietê-Paraná, que facilita o escoamento dos produtos para os países do Mercosul. Presidente Prudente/SP também é servida em seu território pela Ferrobán (Ferrovia Bandeirantes S.A.), em um antigo trecho que pertencia à já extinta Estrada de Ferro Sorocabana. Porém desde 1999 não há transporte ferroviário de passageiros e de cargas.

O município possui fácil acesso à SP-270 (Rodovia Raposo Tavares) ligando São Paulo/SP a Presidente Prudente/SP e Presidente Epitácio/SP ao estado de Mato Grosso do Sul; SP-501 (Rodovia Júlio Budisk) ligando Presidente Prudente/SP à SP-294 - Comandante João Ribeiro de Barros (Alta Paulista - Osvaldo Cruz/SP, Dracena/SP, Adamantina/SP); e SP-425 (Rodovia Assis Chateaubriand) ligando Presidente Prudente/SP com Santo Inácio/PR e

Página 5 de 69

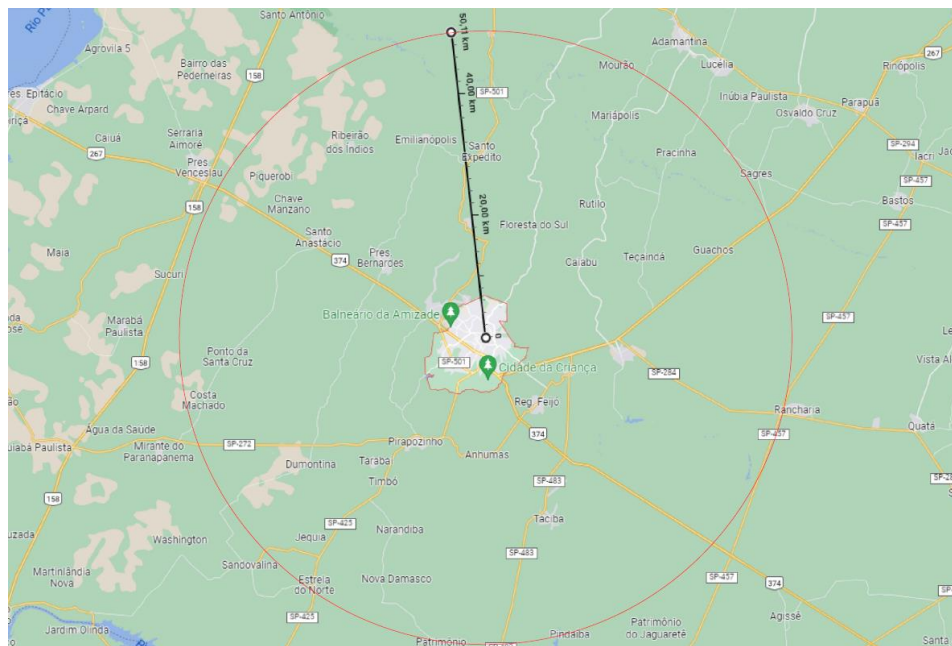
Av. Manoel Goulart, 3.920 – Vila Santa Helena – CEP: 19060-000
semob@presidenteprudente.sp.gov.br
www.presidenteprudente.sp.gov.br

posteriormente à São José do Rio Preto/SP e divisa com o estado de Minas Gerais. Além disso, tem acesso às rodovias de importância estadual e até nacional através de rodovias vicinais pavimentadas e com pista dupla. A cidade conta também com o Aeroporto Dr. Adhemar de Barros (IATA: PPB, ICAO: SBDN). Possui capacidade para 178.926 (cento e setenta e oito mil, novecentos e vinte e seis) passageiros e é considerado como o terceiro maior do estado de São Paulo.

Principais Municípios Vizinhos:

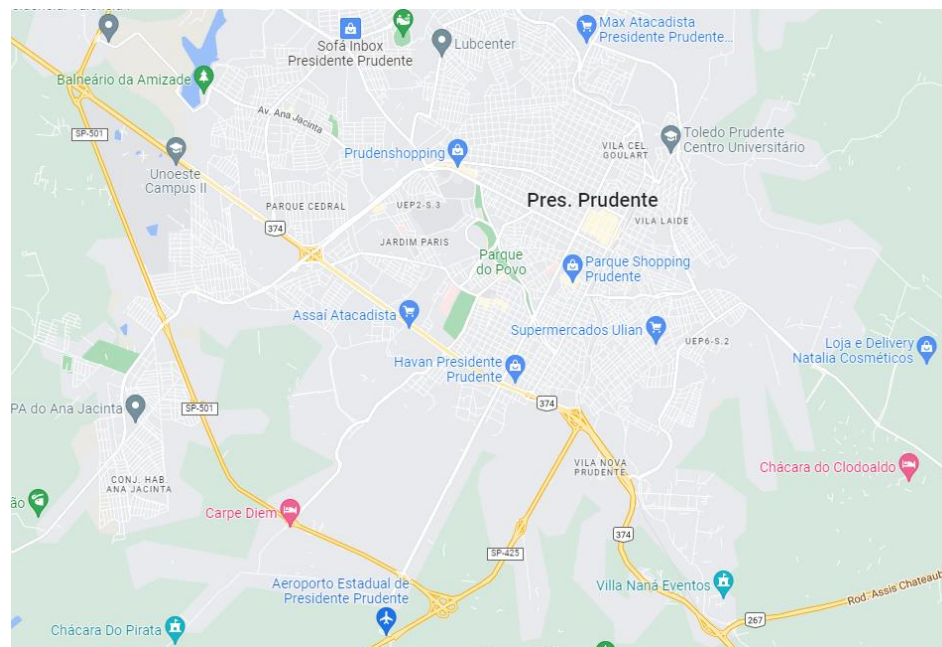
Regente Feijó/SP	17,5 Km
Alvares Machado/SP	11,3 Km
Pirapozinho/SP	24,7 Km
Presidente Bernardes/SP	25,5 Km
Alfredo Marcondes/SP	27,3 Km
Martinópolis/SP	27,8 Km
Santo Expedito/SP	41,7 Km
Presidente Venceslau/SP	57,0 Km
Presidente Epitácio/SP	89,6 Km
Assis/SP	126,0 Km
Maringá/PR	173,0 Km
Londrina/PR	167,0 Km

Figura 2 – Presidente Prudente/SP - Cidades Vizinhas em um raio de 50 Km.



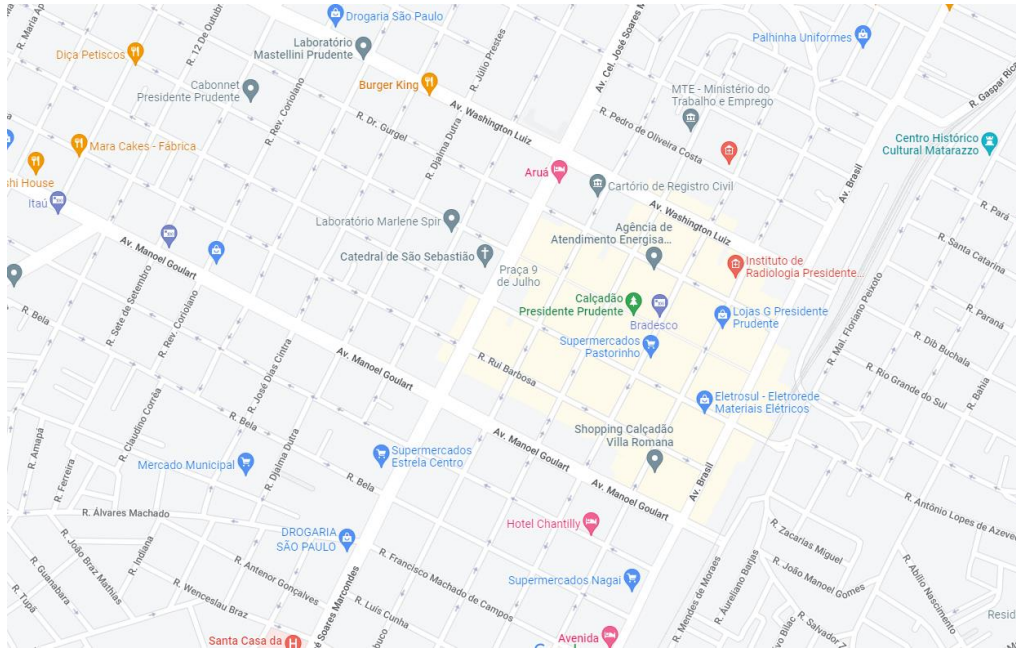
Fonte: Google Maps (2022).

Figura 3 – Presidente Prudente/SP - Principais Rodovias de Acesso.



Fonte: Google Maps (2022).

Figura 4 – Presidente Prudente/SP - Principais Vias da Região Central.



Fonte: Google Maps (2022).

2 - DADOS SÓCIOS ECONÔMICOS (IBGE/2018).

Neste tópico serão apresentados dados relativos a Presidente Prudente/SP e sua população nos últimos anos.

2.1 – Dados de População.

Quadro 1 - Crescimento Populacional de Presidente Prudente/SP (Fonte: SEADE - 2020)

População	2000	2005	2010	2015	2020
Total	188.949	198.813	207.449	214.805	221.073
Urbana	184.997	193.841	203.217	210.423	216.563
Rural	3.952	4.972	4.232	4.382	4.510

Segundo as informações do Censo Demográfico, a razão de dependência total no município passou de 46,30%, em 2000, para 41,10% em 2010, e a proporção de idosos, de 7,05% para 10,35%.

Já na UF, a razão de dependência passou de 48,01% para 41,53%, e a proporção de idosos, de 6,11% para 7,82% no mesmo período.

A razão de dependência é o percentual da população de menos de 15 (quinze) anos e da população de 65 (sessenta e cinco) anos e mais (população dependente) em relação à população de 15 (quinze) a 64 (sessenta e quatro) anos (população potencialmente ativa).

A taxa de envelhecimento é a razão entre a população de 65 (sessenta e cinco) anos ou mais de idade em relação à população menor de 15 (quinze) anos.

Quadro 2 - Estrutura Etária da População de Presidente Prudente/SP - SP - (Fonte: PNUD, Ipea e FJP -2010).

Estrutura Etária	População (2000)	% do Total (2000)	População (2010)	% do Total (2010)
Menos de 15 anos (1)	46.530	24,59	40.886	21,61
15 a 64 anos (2)	129.316	68,35	147.134	77,77
População de 65 anos ou mais (3)	13.340	7,05	19.590	10,35
Razão de dependência = (1+3) / 2	46,30%		41,10%	
Taxa de Envelhecimento	28,67%		47,91%	

No município, a porcentagem de crianças e adolescentes de 11 (onze) a 13 (treze) anos de idade nos anos finais do ensino fundamental ou com ensino fundamental completo em 2010 era de 91,69%, já no Brasil essa taxa era de 84,86%.

A taxa de frequência bruta à pré-escola em 2010 no Brasil era de 68,77% e em Presidente Prudente/SP a porcentagem era de 93,83%. A taxa de frequência bruta ao ensino

fundamental no Brasil era de 112,19% e em Presidente Prudente/SP 103,51%. Com relação à taxa de frequência bruta ao ensino médio os valores são mais baixos, no Brasil a porcentagem era 71,32% em 2010, já em Presidente Prudente/SP 80,55%. No ensino superior a taxa de frequência bruta no Brasil era de 29,82%, já em Presidente Prudente/SP era 43,90%.

2.2 - Índices Sócio Econômicos.

Segundo as informações do SEAD de 2022, os setores de Comércio Varejista e Administração pública, defesa e seguridade social são os que mais empregam em Presidente Prudente/SP.

Quadro 3 - Participação dos Empregos Formais da Agricultura, Pecuária, Produção Florestal, Pesca e Aquicultura no Total de Empregos Formais (Fonte: SEADE 2020).

Descrição	Comércio	Administração pública, defesa e seguridade social	Atividades de Atenção à Saúde Humana	Educação	Fabricação de Produtos Alimentícios
Participação dos empregos formais (%)	17,4%	12,9%	10,6%	7,2%	6,9%

Quadro 4 - Composição da população ocupada (Fonte: IBGE - 2019)

Ocupação	TOTAL
Pessoal ocupado	77.020
População ocupada	33,7%

Segundo dados do IBGE, no Ranking de pessoal ocupado, Presidente Prudente/SP ocupa 98º no Brasil, 28º no Estado de São Paulo e 1º na região geográfica imediata.

Quadro 5 - Domicílio Particulares Permanentes - (Fonte: IBGE - 2010)

Classe de rendimento nominal mensal domiciliar	Domicílios
SEM RENDIMENTO	1.410
ATÉ 1/2 SALÁRIO MÍNIMO	603
MAIS DE 1/2 A 1 SALÁRIO MÍNIMO	3.856
MAIS DE 1 A 2 SALÁRIOS MÍNIMOS	10.707
MAIS DE 2 A 5 SALÁRIOS MÍNIMOS	27.644
MAIS DE 5 A 10 SALÁRIOS MÍNIMOS	14.772
MAIS DE 10 A 20 SALÁRIOS MÍNIMOS	6.077
MAIS DE 20 SALÁRIOS MÍNIMOS	2.733
TOTAL	67.802

Quadro 6 - Pessoas de 10 anos ou mais de idade com rendimento - (Fonte: IBGE - 2010)

Classe de rendimento nominal mensal	Pessoas
SEM RENDIMENTO	49.967
ATÉ 1/4 DE SALÁRIO MÍNIMO	4.203
MAIS DE 1/4 A 1/2 SALÁRIO MÍNIMO	3.458
MAIS DE 1/2 A 1 SALÁRIO MÍNIMO	24.321
MAIS DE 1 A 2 SALÁRIOS MÍNIMOS	50.577
MAIS DE 2 A 3 SALÁRIOS MÍNIMOS	17.167
MAIS DE 3 A 5 SALÁRIOS MÍNIMOS	16.070
MAIS DE 5 A 10 SALÁRIOS MÍNIMOS	11.003
MAIS DE 10 A 15 SALÁRIOS MÍNIMOS	2.089
MAIS DE 15 A 20 SALÁRIOS MÍNIMOS	1.361
MAIS DE 20 A 30 SALÁRIOS MÍNIMOS	878
MAIS DE 30 SALÁRIOS MÍNIMOS	987
TOTAL	182.081

O Índice de Desenvolvimento Humano (IDH) é uma medida comparativa que engloba três dimensões: riqueza, educação e esperança média de vida. É um critério padronizado internacional de avaliação e medida do bem-estar de uma população elaborado pela ONU.

Presidente Prudente/SP atualmente está classificada como 25º Município no Ranking Nacional de IDHM, considerando os dados dos Censos 1991, 2000 e 2010.

Presidente Prudente/SP possui os seguintes índices:

IDH-M:	0,806 (alto)
IDH-M Renda:	0,788 (alto)
IDH-M Longevidade:	0,858 (alto)
IDH-M Educação:	0,774 (alto)

O Índice Paulista de Responsabilidade Social (IPRS) é uma medida comparativa que também engloba as três dimensões do IDH, mas apuradas por parâmetros diferentes pelo SEADE. Através deste índice, os 645 (seiscentos e quarenta e cinco) municípios do Estado de São Paulo são hierarquizados através dos níveis de riqueza, longevidade e escolaridade.

Para o município de Presidente Prudente/SP os índices são:

GRUPO = Grupo 02, que reúne os municípios com índice elevado de riqueza e bons níveis nos indicadores sociais (longevidade e escolaridade médio/alto). (fonte: SEADE - 2018)

IPRS Riqueza:	41 (alta)
IPRS Longevidade:	70 (média)
IPRS Escolaridade:	63 (alta)

2.3 – Índices Educação.

Quadro 7 - Índices Educação- (Fonte: IBGE - 2010)

Dados Educação – Pessoas de 10 anos ou mais	Números
FREQUENTAVAM	39.577
NÃO FREQUENTAVAM	142.504
SEM INSTRUÇÃO E FUNDAMENTAL INCOMPLETO	67.565
FUNDAMENTAL COMPLETO E MÉDIO INCOMPLETO	34.186
MÉDIO COMPLETO E SUPERIOR INCOMPLETO	52.407
SUPERIOR COMPLETO	27.351
NÃO DETERMINADO	573

3 - DADOS OPERACIONAIS.

3.1 – Dados Gerais.

A tarifa atual do transporte público municipal é de R\$ 4,25 (quatro reais e vinte e cinco centavos) por passageiro, vigente desde 01 de janeiro de 2020, conforme DECRETO n° 30.505/2019.

Em média, são transportados 7.628.279 (sete milhões, seiscentos e vinte e oito mil, duzentos e setenta e nove) passageiros equivalentes econômicos anuais no sistema. Esta média foi obtida com base nos passageiros transportados, de Janeiro à Dezembro de 2019, foi considerado este período por ser tratar do ultimo período anual pré-pandemia, sendo também o período de análise para o calculo tarifário que originou a tarifa pública vigente, conforme a tabela abaixo:

MÊS/ANO	TOTAL DE PASSAGEIROS	PASSAGEIROS EQUIVALENTES
Jan/2019	856.734	659.897
Fev/2019	1.032.927	655.051
Mar/2019	1.041.897	653.231
Abr/2019	1.109.902	671.124
Mai/2019	1.146.425	684.605
Jun/2019	930.940	581.125
Jul/2019	842.710	606.068
Ago/2019	1.121.984	670.809
Set/2019	1.062.519	619.944
Out/2019	1.120.416	666.489
Nov/2019	1.021.374	601.982
Dez/2019	812.397	557.954
Total de Passageiros	12.100.225	7.628.279

Abaixo apresentamos ainda os resultados ao longo dos primeiros 05 (cinco) meses do ano de 2022, com vigência do contrato emergencial, onde a empresa contratada realizou viagens de maneira progressiva, iniciando com uma quantidade de 50 (cinquenta) veículos no mês de janeiro e finalizando maio do mesmo ano com 69 (sessenta e nove) carros.

MÊS/ANO	QUILÔMETROS RODADOS	PASSAGEIROS EQUIVALENTES
Fev/2022	388.083	378.913
Mar/2022	467.811	479.681
Abr/2022	421.566	437.765
Mai/2022	477.494	543.989
Jun/2022*	471.606	467.842
Jul/2022*	510.773	423.107
MÉDIA 6 MESES	456.222	455.216

* Período de férias escolares.

3.2 – Tecnologia Operacional.

3.2.1 - Veículos.

As linhas serão operadas com ônibus com capacidade de 40 (quarenta) e 80 (oitenta) passageiros, no mínimo, conforme Anexo 02.

A Frota do primeiro ano de contrato deverá ter no mínimo 15% dos veículos com 01 (um) ano de idade e seguir a evolução abaixo descrita:

- No segundo ano, ter no mínimo 15% dos veículos com 01 (um) ano de idade.
- No terceiro ano, ter no mínimo 15% dos veículos com 01 (um) ano de idade.
- A partir do 4º ano a idade da frota deverá seguir as obrigações de idade média máxima de 05 (cinco) anos e idade máxima de 10 (dez) anos.

Estes veículos, e todos os demais adquiridos ao longo do Contrato, deverão ser dotados de entrada *USB*, *WI-FI* e Ar Condicionado para os passageiros, de acordo com o disposto nos Anexos II e X.

3.2.2 - Controles Eletrônicos.

Os ônibus serão dotados dos equipamentos eletrônicos detalhados no Anexo IV, desde o início da operação; em resumo:

- Validadores eletrônicos de passagens;
- Localizadores / transmissores GPS;
- Câmeras de vídeo.

3.2.3 - Operação.

Na execução dos serviços de operação, o Concessionário deverá observar os critérios estabelecidos nos anexos, estando sujeitos às sanções previstas no Anexo XV e na Lei Municipal nº 8.993/2015 e suas alterações.

3.3 – Passageiros transportados por modalidade.

GIROS	PAGO	INT	POP	GRT	OPE	ESC	SEM	VT	IDO	DCA	UNI	FUN	EQ.
	100%	0%	100%	0%	75%	50%	0%	100%	0%	0%	50%	0%	
JANEIRO DE 2019													
856734	298995	48044	53494	13486	3372	3034	521	303343	120019	6975	37	5414	
	34,90%	5,61%	6,24%	1,57%	0,39%	0,35%	0,06%	35,41%	14,01%	0,81%	0,00%	0,63%	77,02%
	298995	0	53494	0	2529	1517	0	303343	0	0	18,5	0	659896,5
FEVEREIRO DE 2019													
1032927	276973	52657	54554	172876	3517	38274	951	301385	119082	6753	727	5178	
	26,81%	5,10%	5,28%	16,74%	0,34%	3,71%	0,09%	29,18%	11,53%	0,65%	0,07%	0,50%	63,42%
	276973	0	54554	0	2637,75	19137	0	301385	0	0	363,5	0	655050,25
MARÇO DE 2019													
1041897	265562	53189	52838	174269	3406	46869	947	308336	122040	7845	1011	5585	
	25,49%	5,11%	5,07%	16,73%	0,33%	4,50%	0,09%	29,59%	11,71%	0,75%	0,10%	0,54%	62,70%
	265562	0	52838	0	2554,5	23434,5	0	308336	0	0	505,5	0	653230,5
ABRIL DE 2019													
1109902	264077	56418	54108	206886	3419	56616	690	321401	130971	8460	1330	5526	
	23,79%	5,08%	4,88%	18,64%	0,31%	5,10%	0,06%	28,96%	11,80%	0,76%	0,12%	0,50%	60,47%
	264077	0	54108	0	2564,25	28308	0	321401	0	0	665	0	671123,25
MAIO DE 2019													
1146425	262726	56722	55314	226051	3334	57698	948	334568	133124	9195	1295	5450	
	22,92%	4,95%	4,82%	19,72%	0,29%	5,03%	0,08%	29,18%	11,61%	0,80%	0,11%	0,48%	59,72%
	262726	0	55314	0	2500,5	28849	0	334568	0	0	647,5	0	684605
JUNHO DE 2019													
930940	226276	45204	46685	155467	2748	30850	740	290357	118547	8286	642	5138	
	24,31%	4,86%	5,01%	16,70%	0,30%	3,31%	0,08%	31,19%	12,73%	0,89%	0,07%	0,55%	62,42%
	226276	0	46685	0	2061	15425	0	290357	0	0	321	0	581125
JULHO DE 2019													
842710	237351	46289	50508	44554	2896	6278	834	312872	126875	8498	52	5703	
	28,17%	5,49%	5,99%	5,29%	0,34%	0,74%	0,10%	37,13%	15,06%	1,01%	0,01%	0,68%	71,92%
	237351	0	50508	0	2172	3139	0	312872	0	0	26	0	606068
AGOSTO DE 2019													
1121984	251638	54579	53182	221802	3100	46793	1009	339909	133807	9881	717	5567	
	22,43%	4,86%	4,74%	19,77%	0,28%	4,17%	0,09%	30,30%	11,93%	0,88%	0,06%	0,50%	59,79%
	251638	0	53182	0	2325	23396,5	0	339909	0	0	358,5	0	670809
SETEMBRO DE 2019													
1062519	231591	50952	49827	219783	2804	51768	755	310090	128555	10300	898	5196	
	21,80%	4,80%	4,69%	20,69%	0,26%	4,87%	0,07%	29,18%	12,10%	0,97%	0,08%	0,49%	58,35%
	231591	0	49827	0	2103	25884	0	310090	0	0	449	0	619944
OUTUBRO DE 2019													
1120416	246422	55158	55122	215075	3167	51378	841	336427	138410	11833	906	5677	
	21,99%	4,92%	4,92%	19,20%	0,28%	4,59%	0,08%	30,03%	12,35%	1,06%	0,08%	0,51%	59,49%
	246422	0	55122	0	2375,25	25689	0	336427	0	0	453	0	666488,25
NOVEMBRO DE 2019													
1021374	227734	48991	48738	200924	2677	41879	1072	302203	130280	11092	718	5066	
	22,30%	4,80%	4,77%	19,67%	0,26%	4,10%	0,10%	29,59%	12,76%	1,09%	0,07%	0,50%	58,94%
	227734	0	48738	0	2007,75	20939,5	0	302203	0	0	359	0	601981,25
DEZEMBRO DE 2019													
812397	226005	40344	44313	64228	2153	11337	968	280232	126383	11270	240	4924	
	27,82%	4,97%	5,45%	7,91%	0,27%	1,40%	0,12%	34,49%	15,56%	1,39%	0,03%	0,61%	68,68%
	226005	0	44313	0	1614,75	5668,5	0	280232	0	0	120	0	557953,25

3.4 – Resumo Operacional das Linhas Operantes.

TRANSPORTE PÚBLICO				2ª a 6ª				SABADO				DOMINGO				FERIADO			
Nº	LINHA OPERACIONAL	KM		Viagens		TOTAL KM DIA	TOTAL KM MÊS	Viagens		TOTAL KM DIA	TOTAL KM MÊS	Viagens		TOTAL KM DIA	TOTAL KM MÊS	Viagens		TOTAL KM DIA	TOTAL KM MÊS
		Ida	Volta	Ida	Volta			Ida	Volta			Ida	Volta			Ida	Volta		
101	S. MATHEUS X RIO 400	12,85	11,85	10	10	247,0	5.434,0	7	8	184,8	739,0			0,0	0,0			0,0	0,0
102	SÃO LUCAS X FLORENZA	25,80	19,80	15	14	664,2	14.612,4	10	10	456,0	1.824,0	10	10	456,0	1.824,0	10	10	456,0	456,0
103	A. JACINTA X CENTRO-W.L.	15,40	15,10	12	12	366,0	8.052,0	9	9	274,5	1.098,0	0	0	0,0	0,0	0	0	0,0	0,0
104	CICA X T. URBANO	22,00	22,10	11	11	485,1	10.672,2	9	9	396,9	1.587,6			0,0	0,0			0,0	0,0
104	CICA X T. URBANO ATÉ CAMPOS II	24,20		1		24,2	532,4	1		24,2	96,8			0,0	0,0			0,0	0,0
105	A. JACINTA X T. URBANO	24,60	24,30	11	11	537,9	11.833,8	0	0	0,0	0,0			0,0	0,0			0,0	0,0
106	A. JACINTA X J. DOMINGOS APEC	23,20	23,30	22	22	1.023,0	22.506,0	16	16	744,0	2.976,0	16	16	744,0	2.976,0	16	16	744,0	744,0
107	V. AURELIO X PANORÂMICO	20,20	21,30	12	12	498,0	10.956,0	8	7	310,7	1.242,8	8	7	310,7	1.242,8	8	7	310,7	310,7
108	PLANALTO X A.B. VISTA	17,20	19,00	11	14	455,2	10.014,4	5	3	143,0	572,0			0,0	0,0			0,0	0,0
109	INOCOOP X JEQUITIBÁS	13,10	14,10	10	10	272,0	5.984,0	0	0	0,0	0,0			0,0	0,0			0,0	0,0
109	INOCOOP X JEQUITIBÁS Até MAKRO	14,90		1	0	14,9	327,8	0	0	0,0	0,0			0,0	0,0			0,0	0,0

Nº	LINHA OPERACIONAL	KM		Viagens		TOTAL KM DIA	TOTAL KM MÊS	Viagens		TOTAL KM DIA	TOTAL KM MÊS	Viagens		TOTAL KM DIA	TOTAL KM MÊS	Viagens		TOTAL KM DIA	TOTAL KM MÊS
		Ida	Volta	Ida	Volta			Ida	Volta			Ida	Volta			Ida	Volta		
109	INOCOOP X JEQUITIBÁS Até CAMPOS II	18,00		1	0	18,0	396,0	0	0	0,0	0,0			0,0	0,0			0,0	0,0
110	BANDEIRANTES X FURQUIM	12,10	12,40	9	10	232,9	5.123,8	5	6	134,9	539,6	5	6	134,9	539,6	5	6	134,9	134,9
110	BANDEIRANTES X FURQUIM (ATÉ O CENTRO)	8,20		1	10	8,2	180,4	1	4	8,2	32,8			0,0	0,0			0,0	0,0
111	A. JACINTA X FURQUIM	20,50	20,70	15	16	638,7	14.051,4	8	8	329,6	1.318,4	8	8	329,6	1.318,4	8	8	329,6	329,6
112	A. JACINTA X J. DOMINGOS-M.G.	25,00	25,10	14	14	701,4	15.430,8	14	14	701,4	2.805,6	14	14	701,4	2.805,6	14	14	701,4	701,4
113	CECAP X STA. MONICA	17,80	17,40	12	11	405,0	8.910,0	5	6	193,4	773,6	5	6	193,4	773,6	5	6	193,4	193,4
114	ITAPURA X MEDITERRÂNEO	12,50	12,50	17	16	412,5	9.075,0	17	16	412,5	1.650,0	4	4	100,0	400,0	4	4	100,0	100,0
115	JEQUITIBAS X CAMBUCI	18,80	18,70	12	12	450,0	9.900,0	5	5	187,5	750,0			0,0	0,0			0,0	0,0
116	SHIRAIWA X FURQUIM	21,20	21,30	11	12	488,8	10.753,6	7	8	318,8	1.275,2	4	5	191,3	765,2	4	5	191,3	191,3
117	S. JUDAS X RIO 400	14,50	14,20	11	10	301,5	6.633,0	0	0	0,0	0,0			0,0	0,0			0,0	0,0
117	S. JUDAS X RIO 400 - COMPLEMENTO		16,50		1	16,5	363,0	0	0	0,0	0,0			0,0	0,0			0,0	0,0
118	CAMBUCI X SANTA PAULA	18,10	19,50	8	9	320,3	7.046,6	5	6	207,5	830,0			0,0	0,0			0,0	0,0
119	ANA JACINTA X CAMBUCI	20,10	20,00	14	14	561,4	12.350,8	14	14	561,4	2.245,6	14	14	561,4	2.245,6	14	14	561,4	561,4

Nº	LINHA OPERACIONAL	KM		Viagens		TOTAL KM DIA	TOTAL KM MÊS	Viagens		TOTAL KM DIA	TOTAL KM MÊS	Viagens		TOTAL KM DIA	TOTAL KM MÊS	Viagens		TOTAL KM DIA	TOTAL KM MÊS
		Ida	Volta	Ida	Volta			Ida	Volta			Ida	Volta			Ida	Volta		
120	ANA JACINTA X REGINA	25,80	25,50	10	10	513,0	11.286,0	4	4	205,2	820,8			0,0	0,0			0,0	0,0
121	CEDRAL X GENI	21,50	20,90	11	12	487,3	10.720,6	7	7	296,8	1.187,2	5	5	212,0	848,0	5	5	212,0	212,0
121	CEDRAL X GENI	23,70		1		23,7	521,4			0,0	0,0			0,0	0,0			0,0	0,0
122	JD ELDORADO X TERMINAL CENTRAL	16,30	13,10	10	10	294,0	6.468,0	4	4	117,6	470,4			0,0	0,0			0,0	0,0
123	PRIMAVERA X AEROPORTO	22,20	21,30	10	9	413,7	9.101,4			0,0	0,0			0,0	0,0			0,0	0,0
124	MARÉ MANSA X ITATIAIA	19,60	18,90	27	27	1.039,5	22.869,0	24	24	924,0	3.696,0	18	18	693,0	2.772,0	18	18	693,0	693,0
125	CECAP X NOVA PRUDENTE	14,30	15,20	17	12	425,5	9.361,0	17	11	410,3	1.641,2	10	6	234,2	936,8	10	6	234,2	234,2
125	CECAP X NOVA PRUDENTE Via ETEC		22,20	0	6	133,2	2.930,4		6	133,2	532,8		4	88,8	355,2		4	88,8	88,8
126	VALE VERDE X RODOVIÁRIA	11,10	10,20	10	10	213,0	4.686,0			0,0	0,0			0,0	0,0			0,0	0,0
127	ALEXANDRINA X RODOVIÁRIA	10,80	9,70	16	16	328,0	7.216,0	11	11	225,5	902,0	11	11	225,5	902,0	11	11	225,5	225,5
128	BRASIL NOVO X DISTRITO	19,90	22,70	10	9	403,3	8.872,6			0,0	0,0			0,0	0,0			0,0	0,0
129	BRASIL NOVO X COHAB	24,70	25,50	22	21	1.078,9	23.735,8	18	17	878,1	3.512,4	18	17	878,1	3.512,4	18	17	878,1	878,1
130	COBRAL X CENTRO	16,96	20,43	9	8	316,1	6.953,8	5	4	166,5	666,1			0,0	0,0			0,0	0,0

Nº	LINHA OPERACIONAL	KM		Viagens		TOTAL KM DIA	TOTAL KM MÊS	Viagens		TOTAL KM DIA	TOTAL KM MÊS	Viagens		TOTAL KM DIA	TOTAL KM MÊS	Viagens		TOTAL KM DIA	TOTAL KM MÊS
		Ida	Volta	Ida	Volta			Ida	Volta			Ida	Volta			Ida	Volta		
131	AMELIÓPOLIS X RODOVIÁRIA	47,90	47,30	19	18	1.761,5	38.753,0	15	14	1.380,7	5.522,8	15	14	1.380,7	5.522,8	15	14	1.380,7	1.380,7
132	MONTALVÃO X RODOVIÁRIA	15,90	15,90	19	19	604,2	13.292,4	19	19	604,2	2.416,8			0,0	0,0			0,0	0,0
133	HUMBERTO X RODOVIÁRIA	11,30	10,60	13	14	295,3	6.496,6	13	14	295,3	1.181,2			0,0	0,0			0,0	0,0
133	HUMBERTO VIA TERMINAL LESTE	14,20	13,30	3	3	82,5	1.815,0	3	3	82,5	330,0	3	3	82,5	330,0	3	3	82,5	82,5
134	MORADA DO SOL X MORUMBI	20,10	20,50	10	9	385,5	8.481,0	10	9	385,5	1.542,0	10	9	385,5	1.542,0	10	9	385,5	385,5
134	DAYANE X MORUMBI	24,40	24,80	2	3	123,2	2.710,4												
135	HUMBERTO X CIRCULAR	13,90	11,60	7	8	190,1	4.182,2	7	8	190,1	760,4	7	8	190,1	760,4	7	8	190,1	190,1
135	HUMBERTO X CIRCULAR via Maré Mansa	19,70	17,40	4	3	131,0	2.882,0	4	3	131,0	524,0	4	3	131,0	524,0	4	3	131,0	131,0
136	VIDA NOVA X TERMINAL	15,30	15,20	18	17	533,8	11.743,6	18	17	533,8	2.135,2	18	17	533,8	2.135,2	18	17	533,8	533,8
137	PRESÍDIO X CENTRO	11,53	11,30			0,0	0,0			0,0	0,0			0,0	0,0			0,0	0,0
138	FLORESTA X RODOVIÁRIA	26,14	26,22	9	9	471,2	10.367,3	7	7	366,5	1.466,1			0,0	0,0			0,0	0,0
139	SAÚDE X UBS	27,50	27,30	14	14	767,2	16.878,4	14	14	767,2	3.068,8	14	14	767,2	3.068,8	14	14	767,2	767,2
TOTAL				512,0	518,0	20.157,4	443.463,2	346,0	345,0	13.683,3	54.733,2	221,0	219,0	9.525,1	38.100,4	221,0	219,0	9.525,1	9.525,1

MÊS	2022
DIAS UTEIS	22
SABADO	4
DOMINGO	4
FERIADO	1
TOTAL	31

RESUMO	LINHAS				TOTAL	
	OPERACIONAL		ESPECIAL*			
	T. KM	%	T. KM	%	KM	%
KM RODADO	545.821,9	95,00	23.146,8	95,00	568.968,7	95,00
IMPRODUTIVO	28.710,2	5,00	1.217,5	5,00	29.927,8	5,00
TOTAL	574.532,13	100,00	24.364,3	100,00	598.896,5	100,00

RESUMO	VIAGENS		
	OPERACIONAL	ESPECIAL	TOTAL
	TOTAL	TOTAL	
VIAGENS	27.624	1.592	29.216
TOTAL	27.624	1.592	29.216

QUANTIDADES OPERACIONAIS PROJETADAS	
PASSAGEIROS EQUIVALENTES / MÊS**	455.216
FROTA TOTAL	83
FROTA OPERACIONAL	75
QUILOMETRAGEM / MÊS	598.896,5

* Estimativa de viagens especiais seguindo a programação atual

** Média obtida nos últimos 06 meses de 2.022.



3.5 – Itinerários das Linhas.

1. SÃO MATHEUS X RIO 400 ATÉ UNIESP

ITINERÁRIO

ITINERÁRIO DE IDA:

SAINDO DO SÃO MATHEUS

RUA PIONEIRO GUILHERME TROMBINI
PION
RUA PEDRO JOSÉ DE BRITO
RUA ARNALDO VILA REAL
AVENIDA PAULO MARCONDES
RUA GENTIL DE OLIVEIRA
RUA BARBARÁ DAMÁSIO DOS SANTOS
RUA FERNANDO SOLER
RUA IZIDORO MARTTÃO
RUA ANGELO MENEGASSO
RUA PRUDENTE DE MORAIS
RUA 07 DE STEMBRO
AVENIDA WASHINGTON LUIZ
AV. CEL. JOSÉ SOARES MARCONDES

CENTRO

AV. CEL. JOSÉ SOARES MARCONDES
RUA ALVARES MACHADO
RUA DONATO ARMELIN
RUA WENCESLAU BRAZ
AVENIDA MARECHAL DEODORO
RUA DOUTOR JOSÉ FOZ
RUA LUIZ CUNHA
AVENIDA BRASIL
RUA DARIO MACHADO CAMPOS
RUA TULIO CECHETTI
AVENIDA JOAQUIM CONSTANTINO
AVENIDA CEL. JOSÉ SOARES MARCONDES
FACULDADE UNIESP
QUINTA DAS FLORES

PONTO FINAL

ITINERÁRIO DE VOLTA:

SAINDO DO QUINTA DAS FLORES

UNIESP

AVENIDA CEL. JOSÉ SOARES MARCONDES
RUA DOUTOR ALBERTINO SOBRADO
RUA DOUTOR WALTER DE FARIA MOTTA
RUA MARECHAL CÂNDIDO RONDON
RUA TÚLIO CECCHETTI
AVENIDA 11 DE MAIO
RUA DOUTOR JOSÉ FOZ
AVENIDA MARECHAL DEODORO
AVENIDA CEL. JOSÉ SOARES MARCONDES
RUA BARÃO DO RIO BRANCO

CENTRO

RUA RIBEIRO DE BARROS
AVENIDA WASHINGTON LUIZ
RUA 12 DE OUTUBRO
RUA CORONEL ALBINO
RUA ARMANDO SALES DE OLIVEIRA
RUA HYGINO LANCHI
RUA ASSAD ELIAS NAUFAL
RUA JOSÉ ALFARO
RUA NEIDA R. DE PAULA
RUA FERNANDO SOLER
RUA PIONEIRO CONSTANTINO F. DE MELLO
AVENIDA PAULO MARCONDES
RUA ARNALDO VILA REAL
RUA NICOLA PEREZ PARRA
RUA PIONEIRO GUILHERME TROMBINI PION

PONTO FINAL

2. SÃO LUCAS X HOSPITAL REGIONAL ATÉ FLORENZA E NOZAK

ITINERÁRIO

ITINERÁRIO DE IDA:
SAINDO DO SÃO LUCAS

AVENIDA PAULO MARCONDES
RUA EDITH GURGEL PETERMAN
RUA MARIA OLMEZINDA GERMANO VAZ
RUA IISUKE OHIRA
RUA LUZIA BRUNHOLI MEIDAS
RUA JOSÉ ALFARO
RUA JOÃO ANTÔNIO SEABRA
RUA BÁRBARA DAMÁSIO DOS SANTOS
RUA FERNANDO SOLER
RUA IZIDORO MARTTÃO
RUA ANGELO MENEGASSO
RUA PRUDENTE DE MORAES
RUA JULIO PRESTES
RUA PAULO MARQUES
AV. CORONEL JOSÉ SOARES MARCONDES

CENTRO

AV. CORONEL JOSÉ SOARES MARCONDES
AVENIDA JOAQUIM CONSTANTINO
AVENIDA DA SAUDADE
RUA JOSÉ BONGIOVANI
RUA ANNA GERBASI
RUA JOAQUIM MARQUES RODRIGUES
RUA REMIGIO MAZZUCHELLI
RUA ANTÔNIO ALMODOVA
RUA ANTÔNIO MOLINA
AVENIDA JOAQUIM CONSTANTINO
PONTE DA A.A.B.B.
AVENIDA JOAQUIM CONSTANTINO
RUA JOSÉ ANTONIO PEREIRA
RUA AMBRÓSIO CHOMA FILHO
RUA ANTÔNIO ROBONI PANIZZA
RUA NELSON BOTOSSO
RUA JOSÉ CALBENTE PERROTI
RUA MARIO FRIAS GALEGO
AVENIDA JOAQUIM CONSTANTINO
RUA NELSON SPACINI
RUA ANTONIO CARÁ SANCHES
AVENIDA MARIA JOANA ESCUDEIRO RAMOS
RUA MITIYOSHI TOKUNAGA
RUA JULIA BARILLI BLOCH
RUA JOÃO PEDRO PEREIRA
RUA SALVADOR FRANCISCO DOS SANTOS
RUA DOMINGOS FERREIRA DE MEDEIROS
RUA JOSÉ PEREIRA JUNIOR
TERMINAL SUL

PONTO FINAL

ITINERÁRIO DE VOLTA:
SAINDO DO FLORENZA

TERMINAL SUL
AVENIDA ODINIR MARANGONI
RUA DOMINGOS F. DE MEDEIROS
RUA SALVADOR F. DOS SANTOS
RUA JOÃO PEDRO PEREIRA
RUA EROTILDE DA SILVA ROBLES
AVENIDA ADÉLIA BIANCHI
RUA JOSÉ CASEIRO
RUA LUIZ RODRIGUES
AVENIDA JOAQUIM CONSTANTINO
RUA NELSON BOTOSSO
RUA ANTÔNIO ROBONI PANIZZA
RUA AMBRÓSIO CHOMA FILHO
RUA JOSÉ ANTONIO PEREIRA
AVENIDA JOAQUIM CONSTANTINO
AVENIDA DA SAUDADE
AVENIDA JOAQUIM CONSTANTINO
RUA ANTÔNIO MOLINA
RUA ANTÔNIO ALMODOVA
RUA REMIGIO MAZZUCHELLI
RUA ANNA GERBASI
RUA JOSÉ BONGIOVANI
AVENIDA DA SAUDADE
AVENIDA JOAQUIM CONSTANTINO
AV. CEL JOSÉ SOARES MARCONDES

CENTRO

RUA BARÃO DO RIO BRANCO
RUA RIBEIRO DE BARROS
RUA TENENTE NICOLAU MAFFEI
AV. CEL JOSÉ SOARES MARCONDES
RUA CARAMURU
RUA CORONAL ALBINO
RUA ARMANDO SALES DE OLIVEIRA
RUA HYGINO LANGHI
RUA ASSAD ELIAS NAUFAL
RUA JOSÉ ALFARO
RUA NEIDA R. DE PAULA
RUA FERNANDO SOLER
RUA BARBARÁ DAMÁSIO DOS SANTOS
RUA JOÃO ANTONIO SEABRA
RUA JOSÉ ALFARO
AVENIDA PAULO MARCONDES

PONTO FINAL

3. ANA JACINTA X CENTRO (VIA WASHINGTON LUIZ)

ITINERÁRIO

**ITINERÁRIO DE IDA:
SAINDO DO ANA JACINTA**

AVENIDA JOSÉ TACACI
RUA JASSON DUARTE D'ARCE
AVENIDA RAIMUNDO NONATO DE LIMA
AVENIDA SUSSUMO ANZAI
RUA GIOVANI GALLE
AVENIDA RAIMUNDO NONATO DE LIMA
RUA SEICHO GAKIYA
RUA MANOEL FERREIRA DA SILVA
RUA ALZIRA PEREIRA TRINDADE
AVENIDA OSWALDO DA SILVA
AVENIDA JOSÉ ZERIAL
AVENIDA ODILO ANTUNES DE SIQUEIRA
AVENIDA GUSTAVO ANTONIO
MARCELINO
ROD ALBERTO BONFIGLIOLI
RUA BELMIRO JESUS
RUA JOÃO FREGONESI
RUA WATARU AKIYAMA
RUA MARIO ALVES DA MATA
AVENIDA JOSÉ BETONE CUNHA
RUA ESTEVAM ROTA
RUA GORO SHIRAIWA
RUA JULIO HORI
AVENIDA JOSÉ BETONE CUNHA
AVENIDA EME ALBEN PIOCH
RUA ANTONIO CORAZA
RUA JOSÉ PALÁCIO
AVENIDA JOAQUIM CONSTANTINO
ROD RAPOSO TAVARES
AVENIDA MANOEL GOULART
AVENIDA ANTONIO CANHETI
AVENIDA MANOEL GOULART
AVENIDA WASHINGTON LUIZ
AVENIDA JOSÉ SOARES MARCONDES

**CENTRO
PONTO FINAL**

**ITINERÁRIO DE VOLTA:
SAINDO DO CENTRO**

AVENIDA JOSÉ SOARES MARCONDES
RUA BARÃO DO RIO BRANCO
RUA RIBEIRO DE BARROS
AVENIDA WASHINGTON LUIZ
AVENIDA MANOEL GOULART
ROD. RAPOSO TAVARES
AVENIDA JOAQUIM CONSTANTINO
RUA JOSÉ PALÁCIO
RUA ANTONIO CORAZA
AVENIDA EME ALBEM PIOCH
AVENIDA JOSÉ BETONE CUNHA
RUA MARIO ALVES DA MATA
RUA WATARU AKIYAMA
RUA JOÃO FREGONESI
RUA BENJAMIN TERNURY
RODOVIA ALBERTO BONFIGLIOLI
AVENIDA GUSTAVO ANTONIO MARCELINO
AVENIDA ODILO ANTUNES DE SIQUEIRA
AVENIDA JOSÉ ZERIAL
AVENIDA OSWALDO DA SILVA
RUA SEICHO GAKIYA
AVENIDA RAIMUNDO NONATO DE LIMA
RUA GIOVANI GALLE
AVENIDA SUSSUMO ANZAI
AVENIDA RAIMUNDO NONATO DE LIMA
RUA JASSON DUARTE D'ARCE
AVENIDA JOSÉ TACACI

PONTO FINAL

4. JD. CICA X TERMINAL URBANO (Via Rap. Tavares)

ITINERÁRIO

ITINERÁRIO DE IDA:
CURTUME VITAPELLI

RODOVIA ALBERTO BONFIGLIOLI
RUA MARIA JOSÉ RODRIGUES DE MELLO
RUA ANGELA REGINATO CAETANO
AVENIDA HERMÍNIO DISARO
RUA ANGELO REBELLATO
RUA MARIA JOSÉ RODRIGUES DE MELLO
RODOVIA ALBERTO BONFIGLIOLI
AVENIDA OSWALDO DA SILVA
AVENIDA JOSÉ ZERIAL
AVENIDA ODILO ANTUNES DE SIQUEIRA
AVENIDA GUSTAVO ANTÔNIO MARCELINO
RODOVIA ALBERTO BONFIGLIOLI
RUA MANOEL RAMOS
RUA CONSTANTINA CORAZZA MILANI
RUA EMÍLIO BADAN
RUA ANTONIO COSTA
RUA MARIANGELA DE O. ESTERQUE
RODOVIA ALBERTO BONFIGLIOLI
RUA BELMIRO JESUS
RUA JOÃO FREGONESI
RUA WATARU AKIYAMA
RUA MARIO ALVES DA MATA
AVENIDA JOSÉ BETONE CUNHA
RUA MARIETA TENÓRIO
RUA ANTONIO PEREIRA TELES
RUA WANDIL WRUCK
RUA JOSÉ FERNANDES MARTINS
AVENIDA ADÉLIA BIANCHI
RUA JOSÉ PEREIRA JUNIOR
AVENIDA ODINIR MARANGONI
TERMINAL SUL
RUA JOSÉ PEREIRA JUNIOR
RUA JOÃO PEDRO PEREIRA
RUA JULIA BARU BIOCH
RUA MITIYOSHI TOKUNAGA
AV. MARIA JOANA ESCUDEIRO RAMOS
AVENIDA JOAQUIM CONSTANTINO
RUA ANTÔNIO RODRIGUES
RUA OROZIMBO COSTA
RUA DR JOSÉ FOZ
TERMINAL URBANO
PONTO FINAL

ITINERÁRIO DE VOLTA:
TERMINAL URBANO

AVENIDA BRASIL
AVENIDA SÃO PAULO
RUA ANTÔNIO RODRIGUES
AVENIDA JOAQUIM CONSTANTINO
PONDE DA A.A.B.B
AVENIDA JOAQUIM CONSTANTINO
RUA JOSÉ ANTONIO PEREIRA
RUA AMBRÓSIO CHOMA FILHO
RUA ANTONIO RABONI PANIZZA
RUA NELSON BOTOSSO
RUA JOSÉ CALBENTE PERROTI
RUA MARIO FRIAS GALEGO
AVENIDA JOAQUIM CONSTANTINO
RUA NELSON SPACINI
RUA ANTONIO CARÁ SANCHES
AVENIDA MARIA JOANA ESCUDEIRO RAMOS
RUA MITIYOSHI TOKUNAGA
RUA JULIA BARU BIOCH
RUA JOÃO PEDRO PEREIRA
RUA SALVADOR FRANCISCO
RUA DOMINGOS FERREIRA DE MEDEIROS
TERMINAL SUL
RUA JOSÉ PEREIRA JUNIOR
AVENIDA ODINIR MARANGONI
RODOVIA ALBERTO BONFIGLIOLI
RUA CARLOS ALVES
RUA JOSÉ MORALES
RUA WANDIL WRUCK
RUA ANTONIO PEREIRA TELES
RUA GORO SHIRAISHI
RUA ESTEVAN ROTA
RUA WATARU AKIYAMA
RUA JOÃO FREGONESI
RUA BENJAMIN TERNURY
RODOVIA ALBERTO BONFIGLIOLI
RUA MARIANGELA DE OLIVEIRA ESTERQUE
RUA ANTONIO COSTA
RUA EMÍLIO BADAN
RUA CONSTANTINA CORAZZA MILANI
RUA MANOEL RAMOS
RODOVIA ALBERTO BONFIGLIOLI
AVENIDA GUSTAVO ANTONIO MARCELINO
AVENIDA ODILO ANTUNES DE SIQUEIRA
AVENIDA JOSÉ ZERIAL
AVENIDA OSWALDO DA SILVA
RODOVIA ALBERTO BONFIGLIOLI
RUA MARIA JOSÉ RODRIGUES DE MELLO
RUA ANGELA REGINATO CAETANO

AVENIDA HERMÍNIO DISARO
RUA ANGELO REBELLATO
RUA MARIA JOSÉ RODRIGUES DE MELLO
RODOVIA ALBERTO BONFIGLIOLI
CURTUME VITAPELLI
PONTO FINAL

5. ANA JACINTA / SANTA FÉ X TERMINAL URBANO (Via Rap. Tavares)

ITINERÁRIO

ITINERÁRIO DE IDA:
SAINDO DO ANA JACINTA

AVENIDA JOSÉ TACACI
RUA JASSON DUARTE D'ARCE
AVENIDA RAIMUNDO NONATO DE LIMA
RUA SUSSUMO ANZAI
RUA GIOVANI GALLE
AVENIDA RAIMUNDO NONATO DE LIMA
RUA SEICHO GAKIYA
AVENIDA OSWALDO DA SILVA
AVENIDA JOSÉ ZERIAL
RODOVIA ALBERTO BONFIGLIOLI
AVENIDA JOSÉ CAMPOS AMARAL
RUA ISABEL ARTERO
RUA JOÃO BERNADO
RUA JOÃO PETRY
AVENIDA JOSÉ CAMPOS AMARAL
RODOVIA ALBERTO BONFIGLIOLI
RUA MANOEL RAMOS
RUA CONSTANTINA CORAZZA MILANI
RUA EMÍLIO BADAN
RUA ANTONIO COSTA
RUA MARIANGELA DE O. ESTERQUE
RODOVIA ALBERTO BONFIGLIOLI
RUA BELMIRO JESUS
RUA JOÃO FREGONESI
RUA WATARU AKIYAMA
RUA MARIO ALVES DA MATA
AVENIDA JOSÉ BETONE CUNHA
RUA ESTEVAM ROTA
RUA ANTONIO ROTA
RUA JOÃO TEIXEIRA SIQUEIRA
RUA ANGELO ROBERTO BASRBOSA
RUA MANOEL SOARES GALVÃO
RUA INÊS MONTINI TROMBINI
RUA ANTONIO SYLVIO CUNHO BUENO
AVENIDA EME ALBEM PIOCH
RUA ANTONIO CORAZZA
RUA JOSÉ PALÁCIO
RODOVIA RAPOSO TAVARES
AVENIDA JOAQUIM CONSTANTINO
RUA ANTÔNIO RODRIGUES
RUA OROZIMBO COSTA
RUA DR JOSÉ FOZ

TERMINAL URBANO
PONTO FINAL

ITINERÁRIO DE VOLTA:
TERMINAL URBANO

AVENIDA BRASIL
AVENIDA SÃO PAULO
RUA ANTÔNIO RODRIGUES
AVENIDA JOAQUIM CONSTANTINO
AVENIDA ANTONIO CANHETTI
AVENIDA MANOEL GOULART
RODOVIA RAPOSO TAVARES
AVENIDA JOAQUIM CONSTANTINO
RUA JOSÉ PALÁCIO
RUA ANTONIO CORAZZA
AVENIDA EME ALBEM PIOCH
RUA ANTONIO SYLVIO CUNHO BUENO
RUA INÊS MONTINI TROMBINI
RUA MANOEL SOARES GALVÃO
RUA ANTONIO ROTA
RUA JOÃO TEIXEIRA SIQUEIRA
RUA ANGELO ROBERTO BASRBOSA
RUA MANOEL SOARES GALVÃO
RUA ANTONIO ROTA
RUA ESTEVAM ROTA
RUA WATARU AKIYAMA
RUA JOÃO FREGONESI
RUA BENJAMIN TERNURY
RODOVIA ALBERTO BONFIGLIOLI
RUA MARIANGELA DE OLIVEIRA ESTERQUE
RUA ANTONIO COSTA
RUA EMILIO BADAN
RUA CONSTANTINA CORAZZA MILANI
RUA MANOEL RAMOS
RODOVIA ALBERTO BONFIGLIOLI
AVENIDA JOSÉ CAMPOS DO AMARAL
RUA ISABEL ARTERO
RUA JOÃO BERNADO
RUA JOÃO PETRY
AVENIDA JOSÉ CAMPOS DO AMARAL
RODOVIA ALBERTO BONFIGLIOLI
AVENIDA JOSÉ ZERIAL
AVENIDA OSWALDO DA SILVA
RUA SEISHO GAKIYA
AVENIDA RAIMUNDO NONATO DE LIMA
RUA GIOVANI GALLE
RUA SUSSUMO ANZAI
AVENIDA RAIMUNDO NONATO DE LIMA
RUA JASSON DUARTE D'ARCE
AVENIDA JOSÉ TACACI

PONTO FINAL

6. ANA JACINTA X JOÃO DOMINGOS VIA APEC

ITINERÁRIO

ITINERÁRIO DE IDA:
SAINDO DO ANA JACINTA

AVENIDA JOSÉ TACACI
RUA JASSON DUARTE D'ARCE
AVENIDA RAIMUNDO NONATO DE LIMA
RUA JOANA ANGELONI BOTTI
AVENIDA ORLANDO HENRIQUE DE MELLO
RUA GIOVANI GALLE
AVENIDA RAIMUNDO NONATO DE LIMA
RUA SEICHO GAKIYA
RUA MANOEL FERREIRA DA SILVA
RUA ALZIRA PEREIRA TRINDADE
AVENIDA OSWALDO DA SILVA
AVENIDA JOSÉ ZERIAL
AVENIDA ODILO ANTUNES DE SIQUEIRA
AVENIDA GUSTAVO ANTONIO MARCELINO
RODOVIA COM. ALBERTO BONFIGLIOLI
AVENIDA MANOEL GOULART
AVENIDA ANTONIO CANHETI
RUA CYRO BUENO
RUA PADRE JOÃO GOETZ
RUA JOSÉ BONGIOVANI
AVENIDA SAUDADE
AVENIDA 11 DE MAIO
AVENIDA CEL. JOSÉ SOARES MARCONDES
RUA BARÃO DO RIO BRANCO
RUA RIBEIRO DE BARROS

CENTRO

RUA TENENTE NICOLAU MAFFEI
AVENIDA CORONEL JOSÉ SOARES MARCONDES
RUA CARAMURU
AVENIDA ADEMAR DE BARROS
RUA JOSÉ TARIFA CONDE
RUA ALVINO GOMES TEIXEIRA
RUA FRANCISCO FREITAS
AVENIDA CESAR DE CAMPOS
TERMINAL ZONA ZORTE
AVENIDA CESAR DE CAMPOS
RODOVIA RAIMUNDO MAIOLINI
ESTRADA IRIO ZUNTINI
AVENIDA MARIA MENEZES DE ALCÂNTRA

PONTO FINAL

ITINERÁRIO DE VOLTA:
SAINDO DO JOÃO DOMINGOS

AVENIDA MARIA MENEZES DE ALCÂNTRA
ESTRADA IRIO ZUNTINI
RODOVIA RAIMUNDO MAIOLINI
AVENIDA CESAR DE CAMPOS
RUA FRANCISCO FREITAS
RUA ALVINO GOMES TEIXEIRA
RUA JOSÉ TARIFA CONDE
AVENIDA ADEMAR DE BARROS
AV. JOSÉ CARMELO ZAUPA
RUA BARTIRA
AV. CEL. JOSÉ SOARES MARCONDES

CENTRO

AV. CEL. JOSÉ SOARES MARCONDES
AVENIDA 14 DE SETEMBRO
AVENIDA SAUDADE
RUA JOSÉ BONGIOVANI
RUA PADRE JOÃO GOETZ
RUA CYRO BUENO
AVENIDA MANOEL GOULART
ROD. COM. ALBERTO BONFIGLIOLI
AV. GUSTAVO ANTÔNIO MARCELINO
AVENIDA ODILO ANTUNES DE SIQUEIRA
AVENIDA JOSÉ ZERIAL
AVENIDA OSWALDO DA SILVA
RUA SEICHO GAKIYA
AVENIDA RAIMUNDO NONATO DE LIMA
RUA GIOVANI GALLE
RUA ORLANDO HERIQUE DE MELLO
RUA JOANA ANGELONI BOTTI
AVENIDA RAIMUNDO NONATO DE LIMA
RUA JASSON DUARTE D'ARCE
AVENIDA JOSÉ TACACI

PONTO FINAL

7. VILA AURÉLIO X SÃO MATHEUS - JD. PANORÂMICO

ITINERÁRIO

ITINERÁRIO DE IDA:
SAINDO DO VILA AURÉLIO

RUA AMÉLIA SANCHES MATHEUS
RUA IZABEL JOÃO
RUA SERGIO LOURENÇO
AVENIDA JUSCELINO KUBITSCHKE DE OLIVEIRA
RUA ELIAS UOYA
RUA JOSÉ PENHA
RUA PROFESSOR ZEFERINO VAZ
RUA ALEXANDRE CALARGE
RUA VER. PIERRE ALMEIDA LEITÃO
RUA JOAQUIM MARQUES CALDEIRA
RUA BOM JESUS
RUA PAULO JOSÉ LIMA
RUA NITERÓI
RUA CAPITÃO ALFREDO CORRÊA
RUA MENDES DE MORAIS
RUA OLÍMPIO RIBEIRO DA LUZ
RUA TURMALINA
RUA 1º DE MAIO
RUA ABILIO NASCIMENTO
RUA BAHIA
RUA SARGENTO FIRMINO LEÃO
RUA MARECHAL FLORIANO PEIXOTO
RUA BARÃO DO RIO BRANCO
AVENIDA BRASIL
RUA CASEMIRO DIAS
RUA DR. JOSÉ FOZ

TERMINAL URBANO

AVENIDA BRASIL
AVENIDA MANOEL GOULART
RUA ROBERTO SIMONSEN
RUA JOÃO GONÇALVES FOZ
RUA REV. CELSO ASSUMPÇÃO
RUA FLORIANO BORGES
AVENIDA MANOEL GOULART
AVENIDA SALIM FARAH MALUF
RUA ZEFERINO DANIEL CASEIRO
RUA ARLINDO PEREIRA ALVES
RUA ELIZEU VILLA REAL
RUA FORTUNATO RIZZO
RUA CLAUDEMIR RODRIGUES
RUA JOSÉ ARTERO GARCIA PION
RUA FRANCISCO CARLOS DE OLIVEIRA
RUA FUZITAR OSHIKA
AVENIDA PAULO MARCONDES
RUA CORONEL ALBINO
RUA DÁRIO VINCOLETO

ITINERÁRIO DE VOLTA:
SAINDO DO JD. PANORÂMICO

AVENIDA ANTONIO MARIANO
RUA OCTÁVIO OCCULATI
RUA JOSÉ QUERINO DA SILVA
AVENIDA JUSCELINO KUBITSCHKE DE OLIVEIRA
RUA MARIA APARECIDA CUISSI CESCO
AVENIDA PAULO MARCONDES
RUA JOSÉ CHOUERI
RUA BASILIO ATHIA
RUA JOAO ANTONIO SEABRA
RUA RAIMUNDO MARCOLIN DE SOUZA
RUA BAPTISTA REGOLIN
RUA JOAQUIM DA SILVA NETO
RUA JOSÉ RODRIGUES LUIZ
RUA DÁRIO VINCOLETO
RUA CORONEL ALBINO
AVENIDA PAULO MARCONDES
RUA FUZITAR OSHIKA
RUA CELSINO GUSTAVO
RUA GUILHERME TRONBINI
RUA NELSON PINHEIRO MACEDO
RUA FRANCISCO CARLOS DE OLIVEIRA
RUA JOSÉ ARTERO GARCIA PION
RUA CLAUDEMIR RODRIGUES
RUA FORTUNATO RIZZO
RUA ELIZEU VILLA REAL
RUA ARLINDO PEREIRA ALVES
AVENIDA SALIM FARAH MALUF
AVENIDA MANOEL GOULART
RUA FLORIANO BORGES
RUA REV. CELSO ASSUMPÇÃO
RUA JOÃO GONÇALVES FOZ
RUA ROBERTO SIMONSEN
RUA NAPOLEÃO ANTUNES RIBEIRO
HOMEM
RUA JOÃO GONÇALVES FOZ
AVENIDA 14 DE SETEMBRO
AVENIDA MANOEL GOULART
AVENIDA BRASIL
RUA CASEMIRO DIAS
RUA DR JOSÉ FOZ

TERMINAL URBANO

AVENIDA BRASIL
AVENIDA WASHINGTON LUIZ
VIADUTO TANNEL ABBUD
RUA ANTONIO LOPES DE AZEVEDO
RUA BAHIA
RUA ABILIO NASCIMENTO



RUA JOSÉ RODRIGUES LUIZ
RUA JOAQUIM DA SILVA NETO
RUA BAPTISTA REGOLIN
RUA RAIMUNDO MARCOLIN DE SOUZA
RUA JOAO ANTONIO SEABRA
RUA BASILIO ATHIA
RUA JOSÉ CHOUERI
AVENIDA PAULO MARCONDES
RUA MARIA APARECIDA CUISSI CESCO
AVENIDA JUSCELINO KUBITSCHEK DE
OLIVEIRA
RUA JOSÉ QUERINO DA SILVA
AVENIDA ANTONIO MARIANO
PONTO FINAL

RUA 1º DE MAIO
RUA AMÉRICO MARQUES
RUA OLIMPÍO RIBEIRO DA LUZ
RUA MENDES DE MORAIS
RUA CAPITÃO ALFREDO CORRÊA
RUA NITERÓI
RUA PAULO JOSÉ LIMA
RUA BOM JESUS
RUA JOAQUIM MARQUES CALDEIRA
RUA VEREADOR PIERRE DE ALMEIDA
LEITÃO
RUA ALEXANDRE CALARGE
RUA PROFESSOR ZEFERINO VAZ
RUA JOSÉ PENHA
RUA ELIAS UOYA
AVENIDA JUSCELINO KUBITSCHEK DE
OLIVEIRA
RUA GALDINO DOS SANTOS
RUA BENEDITO BERNARDINO DA SILVA
RUA SERGIO LOURENÇO
RUA RONALDO BORGES CARVALHO
RUA AMÉLIA SANCHES MATHEUS
PONTO FINAL

8. JD. PLANALTO X JD. JD BOA VISTA

ITINERÁRIO

ITINERÁRIO DE IDA:
SAINDO DO JD. PLANALTO

RUA ALBERTO ARTONI
RUA MÁRIO RAMOS
RUA VEREADOR PIERRE DE ALMEIDA
LEITÃO
RUA JOAQUIM MARQUES CALDEIRA
RUA MENDES DE MORAIS

RUA AFONSO FLORES

TERMINAL URBANO ZONA LESTE

RUA ABILIO NASCIMENTO
RUA BAHIA
RUA SARGENTO FIRMINO LEÃO
RUA MARECHAL FLORIANO PEIXOTO
RUA BARÃO DO RIO BRANCO
AVENIDA BRASIL
RUA CASSEMIRO DIAS
RUA DR. JOSÉ FOZ

TERMINAL URBANO

AVENIDA BRASIL
AVENIDA MANOEL GOULART
AVENIDA CELESTINO JOSÉ FIGUEIREDO
RUA DR. JOÃO GONÇALVES FOZ
RUA AMAPA
RUA GUANABARA
AVENIDA SAUDADE
RUA WENCESLAU BRAZ
AVENIDA JOSÉ SOARES MARCONDES
RUA 14 DE SETEMBRO
AVENIDA SAUDADE
AVENIDA VEREADOR AURELIANO
COUTINHO
RUA KASUMI OBATA
RUA MARIA FERNANDES
AVENIDA DO VEREADOR
AVENIDA VEREADOR AURELINO COUTINHO
AVENIDA MIGUEL DAMHA

PONTO FINAL

ITINERÁRIO DE VOLTA:
SAINDO DO DAMHA II

AVENIDA MIGUEL DAMHA
RUA KAZUMI OBATA

RUA MARIA FERNANDES

RUA VEREADOR
AVENIDA VEREADOR AURELIANO
COUTINHO

AVENIDA SAUDADE

AVENIDA ONZE DE MAIO

AVENIDA JOSÉ SOARES MARCONDES

RUA ALVARES MACHADO

AVENIDA 14 DE SETEMBRO

AVENIDA CELESTINO JOSÉ FIGUEIREDO

AVENIDA MANOEL GOULART

AVENIDA BRASIL

RUA CASSEMIRO DIAS

RUA DR. JOSÉ FOZ

TERMINAL URBANO

AVENIDA BRASIL
VIADUTO TANNEL ABUDD
PRAÇA NOSSA SENHORA APARECIDA
RUA ANTÔNIO LOPES DE AZEVEDO
RUA BAHIA
RUA ABILIO NASCIMENTO

TERMINAL URBANO ZONA LESTE

RUA AFONSO FLORES
RUA MENDES DE MORAIS
RUA JOAQUIM MARQUES CALDEIRA
RUA VER. PIERRE DE ALMEIDA LEITÃO

RUA MARIA JOSÉ CARVALHO B. DA SILVA

RUA ALBERTO ARTONI

PONTO FINAL

9. JD. INOCOOP X JD. JEQUITIBÁS



ITINERÁRIO

ITINERÁRIO DE IDA: SAINDO DO INOCOOP

RUA SEM. AURO SOARES DE MOURA ANDRADE
RUA FLORIANO MARCONDES
RUA ARDUINO ZANGEROLAMI
RUA DR GABRIEL COSTA
RUA JOÃO DE SOUZA
RUA FLORIANO MARCONDES
RUA ISMAEL DALEFE FILHO
RUA BARÃO SERRA NEGRA
RUA MIQUELINA DIAS
RUA CAETANO SPINELLI
AVENIDA ADEMAR DE BARROS
RUA JULIO PRESTES
RUA PAULO MARQUES
AVENIDA JOSÉ SOARES MARCONDES
CENTRO
AVENIDA JOSÉ SOARES MARCONDES
RUA ALVARES MACHADO
AVENIDA 14 DE SETEMBRO
RUA DR JOÃO GONÇALVES FOZ
RUA UCHÔA FILHO
RUA ROBERTO SIMONSEN
RUA DR JOÃO GONÇALVES FOZ
AVENIDA MANOEL GOULART
RUA ANTÔNIO BOSCOLI
RUA LUIZ ANDRÉ
RUA ADELINO RODRIGUES GATTO
RUA PROF. NOÉ AZEVEDO
AVENIDA JOSÉ EGÍDIO DE CARVALHO
RUA LUIZ ANDRÉ
AVENIDA JUSCELINO KUBITSCHKE DE OLIVEIRA
RUA ALEXANDRE BUCHALLA
RUA JOAQUIM FEDATTO

PONTO FINAL

ITINERÁRIO DE VOLTA: SAINDO DO JD. JEQUITIBÁS

RUA JOAQUIM FEDATTO
RUA ALEXANDRE BUCHALLA
AVENIDA JUSCELINO KUBITSCHKE DE OLIVEIRA
RUA LUIZ ANDRÉ
AVENIDA JOSÉ EGÍDIO DE CARVALHO
RUA PROF. NOÉ AZEVEDO
RUA ADELINO RODRIGUES GATTO
AVENIDA ANTONIO CANHETI
AVENIDA MANOEL GOULART
RUA NAPOLEÃO SANTOS MACHADO
AVENIDA REVERENDO CELSO ASSUMPCÃO
RUA ROBERTO SIMONSEN
RUA NAPOLEÃO ANTUNES RIBEIRO HOMEM
AVENIDA 11 DE MAIO
AVENIDA CELESTINO JOSÉ FIGUEIREDO
RUA DR. JOÃO GONÇALVES FOZ
RUA AMAPA
RUA GUANABARA
AVENIDA SAUDADE
RUA WENSCELAU BRAZ
AVENIDA JOSÉ SOARES MARCONDES
RUA BARÃO DO RIO BRANCO
RUA RIBEIRO DE BARROS
RUA TENENTE NICOLAU MAFFEI
CENTRO
AV. JOSÉ SOARES MARCONDES
RUA CARAMURU
AVENIDA ADEMAR DE BARROS
RUA CAETANO SPINELLI
RUA MIQUELINA DIAS
RUA BARÃO SERRA NEGRA
RUA ISMAEL DALEFE FILHO
RUA FLORIANO MARCONDES
RUA JOÃO DE SOUZA
RUA DR GABRIEL COSTA
RUA ARDUINO ZANGEROLAMI
RUA ARLINDO LUIZ TEIXEIRA
RUA SEN. AURO SOARES DE MOURA ANDRADE

PONTO FINAL

10. PARQUE BANDEIRANTES X PARQUE FURQUIM

ITINERÁRIO

ITINERÁRIO DE IDA:

SAINDO DO PQ. BANDEIRANTES

RUA JOÃO BERNARDES
RUA CARMEN DIAS DE LANDRE
RUA GREGORIO BONGIOVANI
RUA JOÃO BATISTA GOES
RUA ROSARIA BONGIOVANI CANDIDO
RUA CERATA DONZELE BONGIOVANI
AVENIDA ANTONIO ASSIS DE
CARVALHO
RUA GUILHERME TROMBINI
RUA NELSON PINHEIRO MACEDO
RUA FRANCISCO DE OLIVEIRA
RUA ROSA OLIVEIRA DOS ANJOS
RUA PASTOR JOSÉ MARQUES
AVENIDA PAULO MARCONDES
RUA CORONEL ALBINO
RUA JOÃO MASSARETI
RUA MONSENHOR SARRION
RUA RAIMUNDO FONSECA
RUA BORBA GATO
RUA DR. FRANCISCO MORATO OLIVEIRA
RUA FERNÃO DIAS
RUA ROSÁRIO DINALO
RUA CÍCERO DE BARROS
RUA GENERAL OSÓRIO
AVENIDA CEL. MARCONDES
RUA BARÃO DO RIO BRANCO
RUA RIBEIRO DE BARROS
RUA TENENTE NICOLAU MAFFEI
AVENIDA CEL. JOSÉ SOARES
MARCONDES
AVENIDA WASHINGTON LUIZ
VIADUTO TANNEL ABBUD
PRAÇA NOSSA SENHORA APARECIDA
RUA ANTÔNIO LOPES DE AZEVEDO
RUA BAHIA
RUA SERGIPE
RUA FRANCISCO PIO BENGUELA
RUA JOSÉ SEMENSATI
AVENIDA IBRAIN NOBRE

PONTO FINAL

ITINERÁRIO DE VOLTA:

SAINDO DO PQ. FURQUIM

AVENIDA IBRAIN NOBRE
RUA JOSÉ SEMENSATI
RUA FRANCISCO PIO BENGUELA
RUA SERGIPE
RUA BAHIA
RUA SARGENTO FERMINO LEÃO
RUA MARECHAL FLORIANO PEIXOTO
RUA BARÃO DO RIO BRANCO
AVENIDA BRASIL
AVENIDA MANOEL GOULART
AVENIDA CORONEL MARCONDES
RUA BARÃO DO RIO BRANCO
RUA RIBEIRO DE BARROS
RUA TENENTE NICOLAU MAFFEI
AVENIDA CEL. JOSÉ SOARES MARCONDES
RUA SÃO SEBASTIÃO
RUA CÍCERO DE BARROS
RUA DOS PAULISTAS
RUA RAIMUNDO FONSECA
RUA MONSENHOR SARRION
RUA JOÃO MASSARETI
RUA CERONEL ALBINO
AVENIDA PAULO MARCONDES
RUA PASTOR JOSÉ MARQUES
RUA ROSA OLIVEIRA DOS ANJOS
RUA FRANCISCO C. DE OLIVEIRA
RUA NELSON PINHEIRO MACEDO
RUA GUILHERME TROMBINI
ROTATÓRIA PRUDENTÃO (JK)
AVENIDA ANTONIO ASSIS DE CARVALHO
RUA CERATA DONZELI BONGIOVANI
RUA ROSARIA BONGIOVANI CANDIDO
RUA JOÃO BATISTA GOES
RUA GREGORIO BONGIOVANI
RUA CARMEN DIAS DE LANDRE
AVENIDA ANTONIO ASSIS DE CARVALHO
RUA SEBASTIÃO VITAL MARTINS
RUA JOÃO BERNARDES

PONTO FINAL

11. ANA JACINTA X VILA FURQUIM

ITINERÁRIO

ITINERÁRIO DE IDA:
SAINDO DO ANA JACINTA

AVENIDA JOSÉ TACACI
RUA JASSON DUARTE D'ARCE
AVENIDA RAIMUNDO NONATO DE LIMA
RUA JOANA ANGELONI BOTI
RUA ORLANDO HENRIQUE DE MELLO
RUA GIOVANE GALLI
AVENIDA RAIMUNDO NONATE DE LIMA
RUA SEICHO GAKIYA
RUA MANOEL FERREIRA DA SILVA
RUA ALZIRA PEREIRA TRINDADE
AVENIDA OSWALDO DA SILVA
AVENIDA JOSÉ ZERIAL
AVENIDA ODILO ANTUNES DE SIQUEIRA
AVENIDA GUSTAVO ANTONIO MARCELINO
RODOVIA ALBERTO BONFIGLIOLI
RUA BELMIRO JESUS
AVENIDA EME ALBEN PIOCHI
RUA ANTONIO CORAZA
RUA JOSÉ PALÁCIO
AVENIDA JOAQUIM CONSTANTINO
AV. JUSCELINO KUBITSCHKE OLIVEIRA
AVENIDA ANA JACINTA
AVENIDA SALIM FARAH MALUF
RUA DR. JOÃO GONÇALVES FOZ
RUA ROBERTO SIMONSEN
RUA NAPOLEÃO ANTUNES RIBEIRO HOMEM
RUA JOÃO GONÇALVES FOZ
AVENIDA 14 DE SETEMBRO
AVENIDA MANOEL GOULART
AVENIDA BRASIL
RUA CASSEMIRO DIAS
RUA DR JOSÉ FOZ

TERMINAL URBANO

AVENIDA BRASIL
VIADUTO TANNEL ABUDD
PRAÇA NOSSA SENHORA APARECIDA
RUA SARGENTO FIRMINO LEÃO
RUA QUINTINO BOCAIUVA
AVENIDA IBRAIM NOBRE
RUA JOÃO PINHEIRO MENDES
RUA ALVINO GOMES TEIXEIRA

PONTO FINAL

ITINERÁRIO DE VOLTA:
SAINDO DA VILA FURQUIM

RUA ALVINO GOMES TEIXEIRA
RUA QUINTINO BOCAIUVA
RUA MANOEL ADELMO
RUA ESPIRITO SANTO
RUA PARAIBA
RUA BAHIA
RUA SARGENTO FIRMINO LEÃO
RUA MARECHAL FLORIANO
RUA BARÃO DO RIO BRANCO
AVENIDA BRASIL
RUA CASSEMIRO DIAS
RUA DR JOSÉ FOZ

TERMINAL URBANO

AVENIDA BRASIL
AVENIDA MANOEL GOULART
RUA ROBERTO SIMONSEN
RUA DR JOÃO GONÇALVES FOZ
AVENIDA SALIM FARAH MALUF
AVENIDA ANA JACINTA
AV. JUSCELINO KUBITSCHKE OLIVEIRA
AVENIDA JOAQUIM CONSTANTINO
RUA JOSÉ PALÁCIO
RUA ANTONIO CORAZA
AVENIDA EME ALBEN PIOCHI
RUA BELMIRO JESUS
RODOVIA ALBERTO BONFIGLIOLI
AVENIDA GUSTAVO ANTÔNIO MARCELINO
AVENIDA ODILO ANTUNES DE SIQUEIRA
AVENIDA JOSÉ ZERIAL
AVENIDA OSWALDO DA SILVA
RUA SEICHO GAKIYA
AVENIDA RAIMUNDO NONATO DE LIMA
RUA GIOVANI GALLI
AVENIDA ORLANDO HENRIQUE DE MELLO
RUA JOANA ANGELONI BOTI
AVENIDA RAIMUNDO NONATO DE LIMA
RUA JASSON DUARTE D'ARCE
AVENIDA JOSÉ TACACI

PONTO FINAL

12. ANA JACINTA X JOÃO DOMINGOS (Via Manoel Goulart)

ITINERÁRIO

ITINERÁRIO DE IDA:
SAINDO DO ANA JACINTA

AVENIDA JOSÉ TACACI
RUA JASSON DUARTE D'ARCE
AVENIDA RAIMUNDO NONATO DE LIMA
RUA JOANA ANGELONI BOTTI
AVENIDA ORLANDO HENRIQUE DE MELLO
RUA GIOVANI GALLE
AVENIDA RAIMUNDO NONATO DE LIMA
RUA SEICHO GAKIYA
ROD. COMENDADOR ALBERTO BONFIGLIOLI
RUA MARIA JOSÉ RODRIGUES DE MELLO
RUA ÂNGELA REGINATO CAETANO
AVENIDA HERMÍNIO DISARO
RUA ANGELO REBELLATO
RUA MARIA JOSÉ RODRIGUES DE MELLO
ROD. COMENDADOR ALBERTO BONFIGLIOLI
AVENIDA OSWALDO DA SILVA
AVENIDA JOSÉ ZERIAL
AVENIDA DR. ODILIO ANTUNES DE SIQUEIRA
AVENIDA GUSTAVO ANTONIO MARCELINO
RODOVIA COMENDADOR ALBERTO
BONFIGLIOLI
AVENIDA ADÉLIA BIANCHI
RUA JOÃO PEDRO PEREIRA
RUA SALVADOR FRANCISCO DOS SANTOS
RUA DOMINGOS FERREIRA DE MEDEIROS

TERMINAL SUL

RUA JOSÉ PEREIRA JUNIOR
AVENIDA MANOEL GOULART
AVENIDA ANTONIO CANHETI
AVENIDA MANOEL GOULART
RUA RIBEIRO DE BARROS

CENTRO

RUA TENENTE NICOLAU MAFFEI
AVENIDA CORONEL JOSÉ SOARES MARCONDES
RUA CARAMURU
AVENIDA ADEMAR DE BARROS
RUA JOSÉ TARIFA CONDE
RUA ALVINO GOMES TEIXEIRA
RUA FRANCISCO FREITAS
AVENIDA CESAR DE CAMPOS

TERMINAL ZONA NORTE

AVENIDA CESAR DE CAMPOS
RODOVIA RAIMUNDO MAIOLINI
ESTRADA IRIO ZUNTINI
AVENIDA MARIA MENEZES DE ALCÂNTRA

PONTO FINAL

ITINERÁRIO DE VOLTA:
SAINDO DO JOÃO DOMINGOS

AV. MARIA MENEZES DE ALCÂNTRA
ESTRADA IRIO ZUNTINI
RODOVIA RAIMUNDO MAIOLINI
AVENIDA CESAR DE CAMPOS
RUA FRANCISCO FREITAS
RUA ALVINO GOMES TEIXEIRA
RUA JOSÉ TARIFA CONDE
AVENIDA ADEMAR DE BARROS
AVENIDA JOSÉ CARMELO ZAUPA
RUA BARTIRA
AV. CEL JOSÉ SOARES MARCONDES

CENTRO

AV. CEL JOSÉ SOARES MARCONDES
AVENIDA MANOEL GOULART
ROD. COM. ALBERTO BONFIGLIOLI
AVENIDA ADÉLIA BIANCHI
RUA JOÃO PEDRO PEREIRA
RUA SALVADOR F. DOS SANTOS
RUA DOMINGOS F. DE MEDEIROS

TERMINAL SUL

RUA JOSÉ PEREIRA JUNIOR
AVENIDA ODINIR MARANGONI
ROD. COM. ALBERTO BONFIGLIOLI
AV. GUSTAVO ANTONIO MARCELINO
AV. ODILO ANTUNES DE SIQUEIRA
AVENIDA JOSÉ ZERIAL
AVENIDA OSWALDO DA SILVA
ROD ALBERTO BONFIGLIOLI
RUA MARIA JOSÉ R. DE MELLO
RUA ANGELA REGINATO CAETANO
AVENIDA HERMÍNIO DISARO
RUA ANGELO REBELLATO
RUA MARIA JOSÉ R. DE MELLO
ROD. COM. ALBERTO BONFIGLIOLI
RUA SEICHO GAKIYA
AV. RAIMUNDO NONATO DE LIMA
RUA GIOVANI GALLE
AV. ORLANDO HENRIQUE DE MELLO
RUA JOANA ANGELONI BOTTI
AV. RAIMUNDO NONATO DE LIMA
RUA JASSON DUARTE D'ARCE
AV JOSÉ TACACI

PONTO FINAL

13. CECAP x SANTA MÔNICA

ITINERÁRIO DE IDA:
SAINDO DA CECAP

RUA JOSÉ MILÃO
RUA ROSÁRIA MALDONADO
RUA LAIR RAMOS DA MOTTA
RUA JOÃO MARTINS PERES
AVENIDA JUSCELINO KUBITSCHKE
AVENIDA DAS FLORES
AVENIDA ROSA PERETTI
AVENIDA ANA JACINTA
RUA AUGUSTO GROTTTO
RUA ÂNGELO VALÉRIO
RUA ADELINO RODRIGUES GATTO
AVENIDA ANTONIO CANHETI
RUA CYRO BUENO
RUA PADRE JOÃO GOETZ
RUA JOSÉ BONGIOVANI
AVENIDA SAUDADE
AVENIDA 11 DE MAIO
AV. JOSÉ SOARES MARCONDES
RUA BARÃO DO RIO BRANCO
RUA RIBEIRO DE BARROS
RUA TENENTE NICOLAU MAFFEI

CENTRO

AV. JOSÉ SOARES MARCONDES
AVENIDA WASHINGTON LUIZ
VIADUTO TANNEL ABUDD
RUA ANTÔNIO LOPES DE AZEVEDO
RUA BAHIA
RUA ABILIO NASCIMENTO
RUA MANOEL RAINHO TEIXEIRA
RUA TRAVESSA DURVAL BARBOSA
RUA ANTÔNIO JOSE GIRALDIS
RUA ABILIO NASCIMENTO
AVENIDA TANCREDO NEVES

TERMINAL ZONA LESTE

RUA CLARICE BERTOLUCI TECHIO
RUA MATEUS JOSÉ DA SILVA
RUA ALEXANDRE BACARIN
RUA MILTON JOSÉ BISSOLI
RUA ANTONIO MUNGO
RUA ERMINIO TERIM
RUA JÓRIO PEREIRA DE SOUZA
RUA FORTUNATO LONDRON
AVENIDA JUSCELINO KUBITSCHKE
RUA JERÔNIMO FEDATO

PONTO FINAL

ITINERÁRIO

ITINERÁRIO DE VOLTA:
SAINDO DO JD. PARAISO

RUA JERÔNIMO FEDATO
RUA AMELIA SANCHES MATHEUS
RUA IZABEL JOÃO
AVENIDA JUSCELINO KUBITSCHKE
RUA FORTUNATO LONDRON
RUA JÓRIO PEREIRA DE SOUZA
RUA ERMINIO TERIM
RUA ANTÔNIO MUNGO
RUA ROMEU DE ARRUDA CAMARGO
RUA ALEXANDRE BACARIN
RUA MATHEUS JOSÉ DA SILVA
RUA CLARICE BERTOLUCI TECHIO
AVENIDA TANCREDO NEVES

TERMINAL ZONA LESTE

RUA ABILIO NASCIMENTO
RUA ANTÔNIO JOSÉ GIRALDES
RUA TRAVESSA DURVAL BARBOSA
RUA MANOEL RAINHO TEIXEIRA
RUA ABILIO NASCIMENTO
RUA BAHIA
RUA SARGENTO FIRMINO LEÃO
RUA MARECHAL FLORIANO PEIXOTO
RUA BARÃO DO RIO BRANCO
AVENIDA BRASIL
AVENIDA MANOEL GOULART
RUA RIBEIRO DE BARROS
RUA TENENTE NICOLAU MAFFEI

CENTRO

AVENIDA JOSÉ SOARES MARCONDES
AVENIDA 14 DE SETEMBRO
AVENIDA SAUDADE
RUA JOSÉ BONGIOVANI
RUA PADRE JOÃO GOETZ
RUA CYRO BUENO
AVENIDA MANOEL GOULART
RUA ANTÔNIO BOSCOLI
RUA ESTEVAN LOPES
RUA ADELINO RODRIGUES GATTO
RUA ANGELO VALÉRIO
RUA AUGUSTO GROTTTO
AVENIDA ANA JACINTA
AVENIDA ROSA PERETTI
AVENIDA DAS FLORES
AVENIDA JUSCELINO KUBITSCHKE
RUA JOÃO MARTINS PERES
RUA LAIR RAMOS DA MOTTA
RUA ROSÁRIA MALDONATO
RUA JOSÉ MILÃO - PONTO FINAL

14. JD. MEDITERRÂNEO X ITAPURA I

ITINERÁRIO

ITINERÁRIO DE IDA:
SAINDO DO JD. MEDITERRÂNEO

SAINDO DO GREEN VILLE
RUA MAURÍCIO GALVANIN
RUA MARIA APARECIDA BERTIN SUGUITANI
RUA CLÓVIS RAMOS CAMARGO
RUA OSVALDO DELFIM
RUA LUIZ ALVES DOS SANTOS
AVENIDA JUSCELINO KUBITSCHK DE
OLIVEIRA
AVENIDA ANA JACINTA
AVENIDA SALIM FARAH MALUF
AVENIDA WASHINGTON LUIZ
VIADUTO TANNEL ABUDD
RUA ANTONIO LOPES DE AZEVEDO
AVENIDA DR. IBRAIN NOBRE
RUA THOMAZ MATHEUS
RUA FRANCISCO MARTINÊS GARCIA
RUA MARCILIO LIGABONE
RUA ARMINDA DE SOUZA
RUA SANTINO FREIRE
AVENIDA RAUL VALADÃO FURQUIM
AVENIDA DR. IBRAIN NOBRE
PONTO FINAL

ITINERÁRIO DE VOLTA:
SAINDO DO ITAPURA I

AVENIDA DR. IBRAIN NOBRE
AVENIDA RAUL VALADÃO FURQUIM
RUA DOMINGOS JOÃO
RUA ARMINDA DE SOUZA
RUA MARCÍLIO LIGABONE
RUA FRANCISCO MARTINÊS GARCIA
RUA THOMAS MATHEUS
AVENIDA DR. IBRAIN NOBRE
RUA SARGENTO FIRMINO LEÃO
VIADUTO TANNEL ABUDD
AVENIDA WASHINGTON LUIZ
AVENIDA SALIM FARAH MALUF
AVENIDA ANA JACINTA
AV. JUSCELINO KUBITSCHK DE
OLIVEIRA
RUA LUIZ ALVES DOS SANTOS
RUA OSVALDO DELFIM
RUA CLÓVIS RAMOS CAMARGO
RUA MARIA APARECIDA BERTIN
SUGUITANI
RUA VITAL JOSÉ DA SILVA
RUA GIUSEPPE DAL PORTO
AVENIDA MARIO CORAZZA
RUA MAURÍCIO GALVANIN
PONTO FINAL



15. JD. MEDITERRANEO JEQUITIBAS X JD. CAMBUCI

ITINERÁRIO

ITINERÁRIO DE IDA:

SAINDO DO MEDITERRÂNEIO

RUA CLOVIS RAMOS CAMARGO
RUA AUGUSTO LITHOLDO
AVENIDA JUSCELINO KUBITSCHK
RUA LUIZ ANDRÉ
RUA JOSÉ EGIDIO DE CARVALHO
RUA PROFESSOR NOÉ AZEVEDO
RUA ANTÔNIO CORRÊA DE ALMEIDA
RUA EUGÊNIO RUBIM
RUA DOMINGOS MATHEUS
RUA CECILIANO ANDRADE JARDIM
RUA ADELINO RODRIGUES GATTO
AVENIDA ANTONIO CANHETI
RUA CYRO BUENO
RUA PADRE JOÃO GOETZ
RUA JOSÉ BONGIOVANI
AVENIDA SAUDADE
AVENIDA ONZE DE MAIO
AVENIDA JOSÉ SOARES MARCONDES
AVENIDA MARECHAL DEODORO
RUA DR JOSÉ FOZ

TERMINAL URBANO

AVENIDA BRASIL
VIADUTO TANNEL ABBUD
PRAÇA NOSSA SENHORA APARECIDA
RUA ANTÔNIO LOPES DE AZEVEDO
RUA BAHIA
RUA ABILIO NASCIMENTO

TERMINAL URBANO ZONA LESTE

RUA ABILIO NASCIMENTO
RUA MILTON JOSÉ BISSOLI
RUA ANTÔNIO MUNGO
RUA ERMINIO TERIN
RUA JOAQUIM MARQUES CALDEIRA
RUA VER PIERRE DE A. LEITÃO
RUA ALEXANDRE CALARGE
RUA PROFESSOR ZEFERINO VAZ
RUA JOSÉ PENHA
RUA ELIAS UOYA
AVENIDA JUSCELINO KUBITSCHK
RUA GALDINO DOS SANTOS
RUA BENEDITO B. DA SILVA
RUA SERGIO LOURENÇO
RUA IZABEL JOÃO
RUA JOÃO TEODORO CRUZ
RUA HUMBERTO ORBOLATO

PONTO FINAL

ITINERÁRIO DE VOLTA:

SAINDO DO JD. CAMBUCI

RUA HUMBERTO ORBOLATO
RUA IZIDORO ALVES ANTUNES
RUA CÂNDIDO JOAQUIM VIEIRA FILHO
RUA JOÃO TEODORO CRUZ
RUA IZABEL JOAO
RUA SERGIO LOURENÇO
AVENIDA JUSCELINO KUBITSCHK
RUA ELIAS UOYA
RUA JOSÉ PENHA
RUA PROFESSOR ZEFERINO VAZ
RUA ALEXANDRE CALARGE
RUA VER PIERRE DE ALMEIDA LEITÃO
RUA JOAQUIM MARQUES CALDEIRA
RUA ERMINIO TERIN
RUA ANTONIO MUNGO
RUA ROMEU DE ARRUDA CAMARGO
RUA ABILIO NASCIMENTO

TERMINAL URBANO ZONA LESTE

RUA ABILIO NASCIMENTO
RUA BAHIA
RUA SARGENTO FIRMINO LEÃO
RUA MARECHAL FLORIANO PEIXOTO
RUA BARÃO DO RIO BRANCO
AVENIDA BRASIL
RUA CASSEMIRO DIAS
RUA DR JOSÉ FOZ

TERMINAL URBANO

AVENIDA BRASIL
RUA VISCONDE CAIRU
RUA DR JOSÉ FOZ
AVENIDA MARECHAL DEODORO
AVENIDA JOSÉ SOARES MARCONDES
AVENIDA 14 DE SETEMBRO
AVENIDA SAUDADE
RUA JOSÉ BONGIOVANI
RUA PADRE JOÃO GOETZ
RUA CYRO BUENO
AVENIDA MANOEL GOULART
RUA ANTÔNIO BOSCOLI
RUA CECILIANO ANDRADE JARDIM
RUA DOMINGOS MATHEUS
RUA EUGÊNIO RUBIM
RUA ANTÔNIO CORRÊA DE ALMEIDA
RUA PROF. NOÉ AZEVEDO
RUA JOSÉ EGÍDIO DE CARVALHO
RUA LUIZ ANDRÉ
AVENIDA JUSCELINO KUBITSCHK
RUA AUGUSTO LITHOLDO

RUA CLOVIS RAMOS CAMARGO - PONTO FINAL



16. PQ. SHIRAIWA X VILA FURQUIM

ITINERÁRIO

ITINERÁRIO DE IDA:
SAINDO DO ANITA TIEZZI

AVENIDA JOSÉ CAMPOS DO AMARAL
RUA ISABEL ARTERO
RUA JOÃO BERNADO
RUA JOÃO PETRY
AVENIDA JOSÉ CAMPOS DO AMARAL
AVENIDA ALBERTO BONFIGLIOLI
RUA ORIPES ESPINHOSA
RUA ROQUE BONGIOVANI
RUA BELMIRO JESUS
RUA JOÃO FREGONESI
RUA WATARU AKIYAMA
RUA MARIO ALVES DA MATA
AVENIDA JOSÉ BETONI CUNHA
RUA ESTEVAN ROTA
RUA ANTONIO ROTA
RUA MANOEL SOARES GALVÃO
RUA INÊS MONTINI TROMBINI
AV. ANTONIO SYLVIO CUNHA BUENO
RUA ANTONIO ROTA
RUA ANTONIO PEREIRA TELLES
RUA WANDIL WRUCK
RUA JOSÉ FERNANDES MARTINS
AVENIDA ADÉLIA BIANCHI
AVENIDA ALBERTO BONFIGLIOLI
AVENIDA MANOEL GOULART
AVENIDA ANTONIO CANHETTI
RUA FREDERICO KUHN FILHO
RUA JOÃO BARBOSA SANDOVAL
RUA DOS IMIGRANTES
RUA FRANCISCO CRELIS
AVENIDA LUIZ CEZÁRIO
RUA PADRE JOÃO GOETZ
AVENIDA JOSÉ BONGIOVANI
AVENIDA SAUDADE
AVENIDA 11 DE MAIO
AVENIDA JOSÉ SOARES MARCONDES
AVENIDA MARECHAL DEODORO
RUA DR JOSÉ FOZ
TERMINAL
AVENIDA BRASIL
AVENIDA MANOEL GOULART
RUA RIBEIRO DE BARROS
CENTRO
RUA TENENTE NICOLAU MAFFEI
AVENIDA JOSÉ SOARES MARCONDES
AVENIDA WASHINGTON LUIZ
VIADUTO TANNEL ABUDD
PRAÇA NOSSA SENHORA APARECIDA
RUA ANTÔNIO LOPES DE AZEVEDO

ITINERÁRIO DE VOLTA:
SAINDO DA VILA OPERÁRIA

RUA WILLIAN DE ALMEIDA LIMA
RUA GERVÁRIO CARAVINA
RUA LAUDEMIRO GOMES
RUA LUCIA ANGÉLICA
RUA NOSSA SENHORA DE LOURDES
RUA ALVINO GOMES TEIXEIRA
RUA QUINTINO BOCAIUVA
RUA MANOEL ADELMO
RUA ESPIRITO SANTO
RUA PARAIBA
RUA BAHIA
RUA SARGENTO FIRMINO LEÃO
RUA MARECHAL FLORIANO PEIXOTO
RUA BARÃO DO RIO BRANCO
AVENIDA BRASIL
RUA CASSEMIRO DIAS
RUA DR JOSÉ FOZ
TERMINAL
AVENIDA BRASIL
AVENIDA MANOEL GOULART
RUA RIBEIRO DE BARROS
RUA TENENTE NICOLAU MAFFEI
AV JOSÉ SOARES MARCONDES
CENTRO
AVENIDA JOSÉ SOARES MARCONDES
AVENIDA 14 DE SETEMBRO
AVENIDA DA SAUDADE
RUA JOSÉ BONGIOVANI
RUA PADRE JOÃO GOETZ
AVENIDA LUIZ CEZARIO
RUA FRANCISCO CLÉLIS
RUA DOS IMIGRANTES
RUA JOÃO BARBOSA SANDOVAL
RUA FREDERICO KUHN FILHO
AVENIDA LUIS CESÁRIO
RUA TATUZO AOKI
AVENIDA MANOEL GOULART
AVENIDA ALBERTO BONFIGLIOLI
RUA CARLOS ALVES
RUA JOSÉ MORALES
RUA WANDIL WRUCK
RUA ANTONIO PEREIRA TELLES
RUA ANTONIO ROTA
RUA MANOEL SOARES GALVÃO
RUA INÊS MONTINI TROMBINI
AVENIDA ANTONIO SYLVIO CUNHA BUENO
RUA ANTONIO ROTA
RUA ESTEVAN ROTA
RUA WATARU AKIYAMA



**CIDADE DE
PRESIDENTE
PRUDENTE**

SEMOB

RUA BAHIA
RUA SERGIPE
RUA QUINTINO BOCAIUVA
AVENIDA IBRAIM NOBRE
RUA GUILHERME WITAKER JUNIOR
RUA ALVINO GOMES TEIXEIRA
RUA NOSSA SENHORA DE LOURDES
TRAVESSA DOIS
RUA MANOEL RAGNI
RUA EDUARDO RAMOS
RUA WILLIAN DE ALMEIDA LIMA
PONTO FINAL

RUA JOÃO FREGONESI
RUA BELMIRO JESUS
RUA ROQUE BONGIOVANI
RUA ORIPES ESPINHOSA
AVENIDA ALBERTO BONFIGLIOLI
AVENIDA JOSÉ CAMPOS DO AMARAL
PONTO FINAL

17. JD. SÃO JUDAS x RIO 400

ITINERÁRIO

ITINERÁRIO DE IDA: SAINDO DO BARCELONA

RUA PIONEIRO GUILHERME TRONGINI
RUA PEDRO JOSÉ DE BRITO
RUA ARNALDO VILA REAL
AVENIDA PAULO MARCONDES
RUA GENTIL DE OLIVEIRA
RUA BARBARA DAMASIO SANTOS
RUA FERNANDO SOLER
RUA RAIMUNDO MARCOLINO DE
SOUZA
RUA BAPTISTA REGOLIN
RUA PEDRO FAUSTINO DA SILVA
RUA JACINTO PARDO
RUA JOUBERT SOARES MARCONDES
RUA ANTONIO LOPES FILHO
RUA HERCULANO SILVEIRA LEITE
RUA ALAMEDA ELDORADO
RUA JERÔNIMO GARCIA DUARTE
RUA ARMANDO SALLES DE OLIVEIRA
RUA PRUDENTE DE MORAIS
RUA SETE DE SETEMBRO
AVENIDA WASHINGTON LUIZ
AVENIDA JOSÉ SOARES MARCONDES

CENTRO

AVENIDA JOSÉ SOARES MARCONDES
RUA ÁLVARES MACHADO
RUA DONATO ARMELIN
RUA WENCESLAU BRAZ
AVENIDA MARECHAL DEODORO
RUA DR JOSÉ FOZ
RUA LUIZ CUNHA
AVENIDA BRASIL
AVENIDA JOAQUIM CONSTANTINO
AVENIDA JOSÉ SOARES MARCONDES
UNIESP

PONTO FINAL

ITINERÁRIO DE VOLTA: SAÍDA UNIESP

AVENIDA CORONEL JOSÉ SOARES MARCONDES
RUA DOUTOR ALBERTINO SOBRADO
RUA DOUTOR WALTER DE FARIA MOTTA
RUA MARECHAL CANDIDO RONDON
AVENIDA BRASIL
AVENIDA 14 DE SETEMBRO
RUA DR JOSÉ FOZ

AVENIDA MARECHAL DEODORO

AVENIDA JOSÉ SOARES MARCONDES

CENTRO

RUA BARÃO DO RIO BRANCO
RUA RIBEIRO DE BARROS
AVENIDA WASHINGTON LUIZ
RUA DOZE DE OUTRUBRO
RUA CORONEL ALBINO
RUA ASSAD ELIAS NAUFAL
RUA GUADALAJARA
RUA RAIMUNDO FONSECA
RUA JERONIMO GARCIA DUARTE
RUA ALAMEDA ELDORADO
RUA JOUBERT SOARES MARCONDES
RUA JACINTO PARDO
RUA PEDRO FAUSTINO DA SILVA
RUA BAPTISTA REGOLIN
RUA RAIMUNDO MARCOLINO DE SOUZA
RUA FERNANDO SOLER
RUA PIONEIRO CONSTANTINO FERREIRA MELO
AVENIDA PAULO MARCONDES
RUA ARNALDO VILA REAL
RUA NICOLA PEREZ PARRA
RUA PIONEIRO GUILHERME TRONGINI

PONTO FINAL

18. JD. CAMBUCI X JD. SANTA PAULA

**ITINERÁRIO DE IDA:
SAINDO DO CAMBUCI**

RUA HUMBERTO ORBOLATO
RUA IZIDORO ALVES ANTUNES
RUA CÂNDIDO JOAQUIM V. FILHO
RUA JOÃO TEODORO DA CRUZ
RUA IZABEL JOAO
RUA SÉRGIO LOURENÇO
AVENIDA JUSCELINO KUBITSCHK
RUA ELIAS UOYA
RUA JOSÉ PENHA
RUA PROFESSOR ZEFERINO VAZ
RUA ALEXANDRE CALARGE
RUA VER PIERRI DE A. LEITÃO
RUA JOAQUIM MARQUES CALDEIRA
RUA ERMINIO TERIN
RUA ANTONIO MUNGO
RUA LUIZ ROCHA DOS SANTOS
RUA ABILIO NASCIMENTO

TERMINAL URBANO ZONA LESTE
RUA ABÍLIO NASCIMENTO
RUA BAHIA
RUA SARGENTO FIRMINO LEÃO
RUA MARECHAL F. PEIXOTO
RUA BARÃO DO RIO BRANCO
AVENIDA BRASIL
RUA CASSEMIRO DIAS
RUA DR JOSÈ FOZ

TERMINAL URBANO
AVENIDA BRASIL
RUA VISCONDE CAIRU
RUA DR JOSÉ FOZ
AVENIDA MARECHAL DEODORO
AVENIDA JOSÉ SOARES MARCONDES
AVENIDA 14 DE SETEMBRO
AVENIDA SAUDADE
RUA JOSÉ BONGIOVANI
RUA PADRE JOÃO GOETZ
RUA CYRO BUENO
AVENIDA MANOEL GOULART
RUA ANTÔNIO BOSCOLI
RUA CECILIANO ANDRADE JARDIM
RUA TAKAO HARADA
RUA ALTAIR DE SENNA
RUA ESTEVAM LOPES
RUA ALEXANDRE FERNANDES
AVENIDA PAULO DE ARRUDA
CAMPOS
RUA ALECRINS DE CAMPINAS
RUA DAS PALMEIRAS

ITINERÁRIO

**ITINERÁRIO DE VOLTA:
SAINDO DO JD. MEDITERRÂNEO**

RUA CLOVIS RAMOS CAMARGO
RUA AUGUSTO LITHOLDO
AVENIDA JUSCELINO KUBITSCHK
AVENIDA DAS FLORES
AVENIDA ROSA PERETTI
RUA IPÊS ROXO
RUA DAS PALMEIRAS
RUA ALECRINS DE CAMPINAS
AVENIDA PAULO DE ARRUDA CAMPOS
RUA ALEXANDRE FERNANDES
RUA ESTEVAM LOPES
RUA ALTAIR DE SENNA
RUA TAKAO HARADA
RUA CECILIANO ANDRADE JARDIM
RUA ADELINO RODRIGUES GATTO
AVENIDA ANTONIO CANHETI
RUA CYRO BUENO
RUA PADRE JOÃO GOETZ
RUA JOSÉ BONGIOVANI
AVENIDA SAUDADE
RUA ONZE DE MAIO
AVENIDA JOSÉ SOARES MARCONDES
RUA MARECHAL DEODORO
RUA DR JOSÉ FÓZ

TERMINAL URBANO
AVENIDA BRASIL
VIADUTO TANNEL ABUDD
RUA ANTONIO LOPES DE AZEVEDO
RUA BAHIA
RUA ABILIO NASCIMENTO

TERMINAL URBANO ZONA LESTE
RUA ABÍLIO NASCIMENTO
RUA LUIZ ROCHA DOS SANTOS
RUA ANTONIO MUNGO
RUA ERMINIO TERIN
RUA JOAQUIM MARQUES CALDEIRA
RUA VER PIERRE DE ALMEIDA LEITÃO
RUA ALEXANDRE CALARGE
RUA PROFESSOR ZEFERINO VAZ
RUA JOSÉ PENHA
RUA ELIAS UOYA
AVENIDA JUSCELINO KUBITSCHK
RUA GALDINO DOS SANTOS
RUA BENEDITO BERNARDINO DA SILVA
RUA SÉRGIO LOURENÇO
RUA IZABEL JOÃO
RUA JOÃO TEODORO DA CRUZ

RUA IPÊS ROXOS
AVENIDA. ROSA PERETI
AVENIDA DAS FLORES
AVENIDA JUSCELINO KUBITSCHEK
RUA AUGUSTO LITHOLDO
RUA CLOVIS RAMOS CAMARGO
PONTO FINAL

RUA HUMBERTO ORBOLATO
PONTO FINAL

19. JD. CAMBUCI X ANA JACINTA

ITINERÁRIO

ITINERÁRIO DE IDA:
SAINDO DO ANA JACINTA

AVENIDA JOSÉ TACACI
RUA JASSON DUARTE D'ARCE
AVENIDA RAIMUNDO NONATO DE LIMA
RUA SEICHO GAKIYA
RUA MANOEL FERREIRA DA SILVA
RUA ALZIRA PEREIRA TRINDADE
AVENIDA OSWALDO DA SILVA
RUA PALMYRA MARINO VILLA
RUA ANIBAL STADELLA
RUA ANTONIO DELFINO COSTA
RUA IDALINA BENVENUTO NOGUEIRA
AVENIDA ANTONIO GUSTAVO
MARCELINO
ROD ALBERTO BOFIGLIOLI
AVENIDA MANOEL GOULART
AVENIDA ANTONIO CANHETI
AVENIDA MANOEL GOULART
AVENIDA BRASIL
RUA CASSEMIRO DIAS
RUA DR JOSÉ FOZ

TERMINAL URBANO

AVENIDA BRASIL
VIADUTO TANNEL ABBUD
PRAÇA NOSSA SENHORA APARECIDA
RUA ANTÔNIO LOPES DE AZEVEDO
RUA BAHIA
RUA ABÍLIO NASCIMENTO

TERMINAL URBANO ZONA LESTE

RUA ABÍLIO NASCIMENTO
RUA LUIZ ROCHA DOS SANTOS
RUA ANTONIO MUNGO
RUA GIÁCOMO DOMINGOS MUNGO
RUA BOM JESUS
RUA JOAQUIM MARQUES CALDEIRA
RUA VER PIERRI DE ALMEIDA LEITÃO
RUA ALEXANDRE CALARGE
RUA PROFESSOR ZEFERINO VAZ
RUA JOSE PENHA
RUA ELIAS UOYA
AVENIDA JUSCELINO KUBITSCHK
RUA GALDINO DOS SANTOS
RUA BENEDITO BERNARDINO DA SILVA
RUA SERGIO LOURENÇO
RUA IZABEL JOÃO
RUA JOÃO TEODORO CRUZ
RUA HUMBERTO ORBOLATO

PONTO FINAL

ITINERÁRIO DE VOLTA:
SAINDO DO CAMBUCI

RUA HUMBERTO ORBOLATO
RUA IZIDORO ALVES ANTUNES
RUA CANDIDO JOAQUIM VIEIRA FILHO
RUA JOÃO TEODORO CRUZ
RUA IZABEL JOÃO
RUA SERGIO LOURENÇO
AVENIDA JUSCELINO KUBITSCHK
RUA ELIAS UOYA
RUA JOSÉ PENHA
RUA PROFESSOR ZEFERINO VAZ
RUA ALEXANDRE CALARGE

RUA VER PIERRI DE ALMEIDA LEITÃO

RUA JOAQUIM MARQUES CALDEIRA
RUA BOM JESUS
RUA GIÁCOMO DOMINGOS MUNGO
RUA ANTÔNIO MUNGO
RUA LUIS ROCHA DOS SANTOS
RUA ABILIO NASCIMENTO

TERMINAL URBANO ZONA LESTE

RUA ABILIO NASCIMENTO
RUA BAHIA
RUA SARGENTO FIRMINO LEÃO
RUA FLORIANO PEIXOTO
RUA BARÃO DO RIO BRANCO
AVENIDA BRASIL
RUA CASSEMIRO DIAS
RUA DR JOSÉ FOZ

TERMINAL URBANO

AVENIDA BRASIL
AV MANOEL GOULART
ROD ALBERTO BONFIGLIOLI
AVENIDA GUSTAVO ANTÔNIO MARCELINO
RUA IDALINA BENVENUTO NOGUEIRA
RUA ANTONIO DELFINO COSTA
RUA ANIBAL STADELLA
RUA PALMYRA MARINO VILLA
AVENIDA OSWALDO DA SILVA
RUA SEICHO GAKIYA
AVENIDA RAIMUNDO NONATO DE LIMA
RUA JASSON DUARTE D'ARCE
AVENIDA JOSÉ TACACI

PONTO FINAL

20. ANA JACINTA X JARDIM REGINA

ITINERÁRIO

ITINERÁRIO DE IDA: SAINDO DO ANA JACINTA

AVENIDA JOSÉ TACACI
RUA JASSON DUARTE D'ARCE
AVENIDA RAIMUNDO NONATO DE LIMA
RUA JOANA ANGELONI BOTTI
AVENIDA ORLANDO H.DE MELLO
RUA GIOVANI GALLE
AVENIDA RAIMUNDO NONATO DE LIMA
RUA SEICHO GAKIYA
RUA MANOEL FERREIRA DA SILVA
RUA ALZIRA PEREIRA TRINDADE
AVENIDA OSWALDO DA SILVA
AVENIDA MARIO GERALDIS
RUA LUIZ OLIVETTI
RUA IDALINA BENVENUTO
AVENIDA GUSTAVO A. MARCELINO
ROD ALBERTO BONFIGLIOLI
ROD JULIO BUDISK
AVENIDA JOSÉ SOARES MARCONDES
UNIESP
AVENIDA JOSÉ SOARES MARCONDES
RUA BARÃO DO RIO BRANCO
RUA RIBEIRO DE BARROS

CENTRO

RUA TENENTE NICOLAU MAFFEI
AVENIDA JOSÉ SOARES MARCONDES
RUA CARAMURU
AVENIDA ADEMAR DE BARROS
RUA CAETANO SPINELLI
RUA DONA MIQUELINA DIAS
RUA PLACIDO DE CASTRO
RUA PRAIA GRANDE
RUA JOSÉ PIMENTA FILHO
RUA ALMICAR ARTONI
RUA JOÃO DE SOUZA
RUA ANDRÉ RODRIGUES MARTINS
RUA SEN. AURO SOARES M. ANDRADE
RUA ARLINDO LUIZ TEIXEIRA
RUA ARDUINO ZANGEROLAMI
RUA DR. GABRIEL COSTA
RUA ALCIDES VILA REAL
RUA LOURENÇO VITALLE
RUA SADÃO FUNADA
RUA JOÃO ZANUTO
RUA DOMINGOS MOREIRA MAGALHÃES
RUA NELSON DA SILVA GUIDIO

ITINERÁRIO DE VOLTA: SAINDO DO JD. IGUAÇU

RUA NELSON DA SILVA GUIDIO
RUA DOMINGOS MOREIRA MAGALHÃES
RUA JOÃO ZANUTO
RUA LOURENÇO VITALLE
RUA ALCIDES VILA REAL
RUA DR. GABRIEL COSTA
RUA SADÃO FUNADA
RUA ARDUINO ZANGEROLAMI
RUA ARLINDO LUIZ TEIXEIRA
RUA SEN. AURO SOARES MOURA ANDRADE
RUA ANDRÉ RODRIGUES MARTINS
RUA JOÃO DE SOUZA
RUA ALMICAR ARTONI
RUA JOSÉ PIMENTA FILHO
RUA PRAIA GRANDE
RUA PLACIDO DE CASTRO
RUA DONA MIQUELINA DIAS
RUA CAETANO SPINELLI
AVENIDA ADEMAR DE BARROS
RUA JÚLIO PRESTES
RUA PAULO MARQUES
AVENIDA JOSÉ SOARES MARCONDES

CENTRO

AVENIDA JOSÉ SOARES MARCONDES
UNIESP
PROLOAV JOSÉ SOARES MARCONDES
ROD JULIO BUDISK
ROD ALBERTO BONFIGLIOLI
AVENIDA GUSTAVO ANTONIO MARCELINO
RUA IDALINA BENVENUTO
RUA LUIZ OLIVETTI
AVENIDA MARIO GERALDIS
AVENIDA OSWALDO DA SILVA
RUA SEICHO GAKIYA
AVENIDA RAIMUNDO NONATO DE LIMA
RUA GIOVANI GALLE
AVENIDA ORLANDO HENRIQUE DE MELLO
RUA JOANA ANGELONI BOTTI
AVENIDA RAIMUNDO NONATO DE LIMA
RUA JASSON DUARTE D'ARCE
AVENIDA JOSÉ TACACI

PONTO FINAL

RUA MATHILDE ZACHARIAS
RUA JOÃO ZANUTO
RUA ANGELO RIGATI
RUA NELSON DA SILVA GUIDIO
PONTO FINAL

21. PQ CEDRAL X VILA GENI

ITINERÁRIO

**ITINERÁRIO DE IDA:
SAINDO DO JD. UNIVERSITÁRIO**

AVENIDA ROSA CRUZ MOLINA
RUA JOSÉ BERLOTI
RUA PEDRO RENA
RUA JULIO DA SILVA ESPINHOSA
RUA ROQUE BONGIOVANI
RUA BELMIRO JESUS
RUA JOÃO FREGONESI
RUA WATARU AKIYAMA
RUA MARIO ALVES DA MATA
AVENIDA JOSÉ BETONE CUNHA
RUA ESTEVAM ROTA
RUA GORO SHIRAIISHI
RUA JULIO HORI
AVENIDA JOSÉ BETONI CUNHA
AVENIDA EME ALBEN PIOCHI
RUA ANTONIO CORAZA
RUA JOSÉ PALÁCIO
RUA PEDRO GUEVARA
RUA ANTONIO BONGIOVANI SOBRINHO
RUA DOMINGOS PARDO
RUA JOÃO BISCOLA
RUA MARIA ANTONIA FAGUNDES
RUA ANTONIO BONGIOVANI SOBRINHO
RUA MATHEUS SERIBELI
RUA ANTÔNIO ROZAS
RUA JOAQUIM FEDATO
RUA ROMANO GARDIM
AVENIDA JUSCELINO KUBITSCHKEK
RUA LUIZ ANDRÉ
RUA JOSÉ EGÍDIO DE CARVALHO
RUA NOÉ AZEVEDO
RUA ANTONIO CORRÊA ALMEIDA
RUA EUGENIO RUBIM
RUA DOMINGOS MATHEUS
RUA CECILIANO ANDRADE JARDIM
RUA ADELINO RODRIGUES GATTO
AVENIDA ANTONIO CANHETI
RUA CYRO BUENO
RUA PADRE JOÃO GOETZ
RUA JOSÉ BONGIOVANI
AVENIDA SAUDADE
RUA 11 DE MAIO
ROTATÓRIA DOS PREFEITOS
AVENIDA JOSÉ SOARES MARCONDES
RUA BARÃO DO RIO BRANCO
RUA RIBEIRO DE BARROS
RUA TENENTE NICOLAU MAFFEI
AVENIDA JOSÉ SOARES MARCONDES
RUA SANTOS DUMMONT

**ITINERÁRIO DE VOLTA:
SAINDO DA VILA GENI**

RUA ARLINDO PEREIRA ALVES
RUA FORTUNATO RIZZO
RUA MARIA MADALENA M. CARAVINA
RUA ZEFERINO DANIEL CASEIRO
RUA ARLINDO PEREIRA ALVES
AVENIDA SALIM FARAH MALUF
ROTATÓRIA ROTARY CLUBE
AVENIDA WASHINGTON LUIZ
RUA PANAMÁ
RUA JOSÉ ALFREDO DA SILVA
RUA CÍCERO DE BARROS
RUA PAULO MARQUES
AV. CORONEL JOSÉ SOARES MARCONDES
AVENIDA 14 DE SETEMBRO
AVENIDA DA SAUDADE
RUA JOSÉ BONGIOVANI
RUA PADRE JOÃO GOETZ
RUA DR. CYRO BUENO
AVENIDA MANOEL GOULART
RUA ANTÔNIO BOSCOLI
RUA CECILIANO ANDRADE JARDIM
RUA DOMINGOS MATHEUS
RUA EUGENIO RUBIM
RUA ANTONIO CORRÊA ALMEIDA
RUA PROFESSOR NOÉ DE AZEVEDO
AVENIDA JUSCELINO KUBITSCHKEK
AVENIDA JOAQUIM CONSTANTINO
RUA CARLOS MENOTTI
RUA ANTONIO BONGIOVANI SOBRINHO
RUA MARIA ANTONIA FAGUNDES
RUA JOÃO BISCOLA
RUA JOAQUIM BELMIRO
RUA DOMINGOS PARDO
RUA ANTONIO BONGIOVANI SOBRINHO
RUA PEDRO GUEVARA
RUA JOSÉ PALÁCIO
RUA ANTONIO CORAZA
AVENIDA EME ALBEN PIOCH
AVENIDA JOSE BETONE CUNHA
RUA MARIO ALVES DA MATA
RUA WATARU AKIYAMA
RUA JOÃO FREGONESI
RUA BELMIRO DE JESUS
RUA ROQUE BONGIOVANI
RUA JULIO DA SILVA ESPINHOLA
RUA PEDRO RENA
RUA JOSE BERLOTI
AVENIDA ROSA CRUZ MOLINA
PONTO FINAL

RUA AVIADOR BUSSACOS
RUA MANOEL RUIZ GARCIA
RUA SÃO SEBASTIÃO
RUA CÍCERO DE BARROS
RUA SANDOVAL FILHO
RUA FERNÃO DIAS
RUA EQUADOR
AVENIDA WASHINGTON LUIZ
ROTATÓRIA LUIZ DE CAMÕES
AVENIDA SALIM FARAH MALUF
RUA ZEFERINO DANIEL CASEIRO
RUA M^a MADALENA MAZUCHELLI
CARAVINA
RUA FORTUNATO RIZZO
RUA RAIMUNDO MAZARO
RUA JOÃO BATISTA NELI
RUA FORTUNATO RIZZO
RUA ARLINDO PEREIRA ALVES
RUA ANIBAL PIMENTA
RUA DOIS
RUA JULIO PERUCHE
RUA ARLINDO PEREIRA ALVES
PONTO FINAL

22. JD. ELDORADO ATÉ O MARÉ MANSA X TERMINAL URBANO VIA HR

ITINERÁRIO

ITINERÁRIO DE IDA:

AVENIDA MARIA DE GODÓY CANHOLI

RUA DENUNCIO DAVID
RUA BENEDITO CANHOLI
RUA JOÃO HALDA
RUA WALDOMIRA VERNOCCHI MELONI
RUA MAURO MELONI
ESTRADA BONGIOVANI
RUA RICARDO ANDERSON CRISTÓFANO
RUA JOSÉ JACINTO MEDEIROS
AVENIDA PEDRO PEREIRA MACEDO
RUA CERATA DONZELI BONGIOVANI
RUA ROSÁRIA BONGIOVANI CANDIDO
RUA JOÃO BATISTA GOES
RUA GREGORIO BONGIOVANI
RUA CARMEN DIAS DE LANDRE
AVENIDA ANTONIO DE ASSIS CARVALHO
ROTATÓRIA PRUDENTÃO
RUA GUILHERME TROMBINI
RUA NICOLA PEREZ PARRA
RUA ARNALDO VILLA REAL
AVENIDA PAULO MARCONDES
RUA CORONEL ALBINO
RUA HERCULANO SILVEIRA LEITE
RUA JACINTO ANGELÍ
RUA PERU
RUA BELA VISTA
RUA DOM PEDRO II
AVENIDA W. LUIZ
TV. JOSÉ GUILHETI
RUA DR. GURGEL
RUA MARIA APARECIDA
AVENIDA CELESTINO FIGUEIREDO
AVENIDA HIROSHI YOSHIO
RUA JOSÉ BONGIOVANI
AVENIDA DA SAUDADE
AVENIDA 11 DE MAIO
AVENIDA CORONEL JOSÉ SOARES
MARCONDES
AVENIDA MARECHAL DEODORO
RUA DOUTOR JOSÉ FOZ

TERMINAL
PONTO FINAL

ITINERÁRIO DE VOLTA:

TERMINAL

AVENIDA BRASIL
AVENIDA MANOEL GOULART
RUA HUGO MIELI
RUA NESTOR SEABRA
RUA ANTONIO BARBOSA SANDOVAL FILHO
RUA FERNÃO DIAS
RUA PERU
RUA JACINTO ANGELI
RUA DAVID CERQUEIRA LEITE
RUA CORONEL ALBINO
AVENIDA PAULO MARCONDES
RUA ARNALDO VILA REAL
RUA NICOLA PEREZ PARRA
RUA GUILHERME TROMBINI
ROTATÓRIA PRUDENTÃO
AVENIDA ANTÔNIO ASSIS DE CARVALHO
RUA CERATA DONZELI BONGIOVANI
RUA ROSARIO BONGIOVANI CANDIDO
RUA JOÃO BATISTA GOES
RUA GREGORIO BONGIOVANI
RUA CARMEN DIAS DE LANDRE
AVENIDA ANTONIO ASSIS DE CARVALHO
RUA CERATA DONZELI BONGIOVANI
AVENIDA PEDRO PEREIRA DE MACEDO
RUA ANTONIO SANCHES
ESTRADA BONGIOVANI
RUA MAURO MELONI
RUA WALDOMIRA V. MELONI
RUA JOÃO HALDA
RUA BENEDITO CANHOLI
RUA DENUNCIO DAVID
RUA MARIA GODOY CANHOLI

PONTO FINAL

23. PARQUE PRIMAVERA x AEROPORTO

ITINERÁRIO

ITINERÁRIO DE IDA:
SAINDO DO PARQUE PRIMAVERA

RUA SEBASTIAN PRAT
RUA UM
RUA JOÃO BARRIOS
RUA ALVINO GOMES TEIXEIRA
AVENIDA JUSCELINO KUBITSCHKE
RUA GERVÁSIO CARAVINA
RUA WILIAN DE ALMEIDA LIMA
RUA EDUARDO RAMOS
RUA MANOEL RAGNI
TRAVESSA DOIS
RUA NOSSA SENHORA DE LURDES
RUA NAZARÉ DE SOUZA
RUA EMILIA ROMANO
RUA SEBASTIÃO FRANCISCO SILVA
RUA FERNANDO ALVAREZ
RUA FLAMENGO
RUA ALBERTO MAROCHIO
RUA LEBLON
RUA JOSÉ TARIFA CONDE
AVENIDA ADEMAR DE BARROS
RUA JULIO PRESTES
RUA PAULO MARQUES
AVENIDA COL. JOSÉ SOARES
MARCONDES

CENTRO
AVENIDA COL. JOSÉ SOARES
MARCONDES
RUA ÁLVARES MACHADO
RUA DONATO ARMELIN
RUA WENCESLAU BRAZ
AVENIDA MARECHAL DEODORO
RUA DR. JOSÉ FOZ
RUA LUIZ CUNHA
AVENIDA BRASIL
RUA CAMPESTRE
RUA ANTONIO RODRIGUES
RODOVIA ASSIS CHATEAUBRIAND
S.P.425
ESTRADA BEZERRA DE MENEZES
RODOVIA ASSIS CHATEAUBRIAND
S.P.425
AEROPORTO

PONTO FINAL

ITINERÁRIO DE VOLTA:
SAINDO DO AEROPORTO

RODOVIA ASSIS CHATEAUBRIAND S.P.425
RANCHO QUARTO DE MILHA
RODOVIA ASSIS CHATEAUBRIAND S.P.425
AEROPORTO SP 425
ESTRADA BEZERRA DE MENEZES
RODOVIA ASSIS CHATEAUBRIAND S.P.425
AVENIDA JOAQUIM CONSTANTINO
AVENIDA BRASIL
RUA CASEMIRO DIAS
RUA DR. JOSÉ FOZ

TERMINAL

AVENIDA BRASIL
AVENIDA MANOEL GOULART
RUA RIBEIRO DE BARROS

CENTRO

RUA TENENTE NICOLAU MAFFEI
AVENIDA COL. JOSÉ SOARES MARCONDES
RUA CARAMURU
AVENIDA ADEMAR DE BARROS
RUA JOSÉ TARIFA CONDE
RUA LEBLON
RUA ALBERTO MAROCHIO
RUA FLAMENGO

RUA FERNANDO ALVARES
RUA SEBASTIÃO FRANCISCO SILVA
RUA EMILIA ROMANO
RUA NAZARÉ DE SOUZA
RUA NOSSA SENHORA DE LURDES
TRAVESSA DOIS
RUA MANOEL RAGNI
RUA EDUARDO RAMOS
RUA WILIAN DE ALMEIDA LIMA
RUA GERVÁSIO CARAVINA
AVENIDA JUSCELINO KUBITSCHKE
RUA ALVINO GOMES TEIXEIRA
RUA SEBASTIAN PRAT

PONTO FINAL

24. MARÉ MANSA X ITATIAIA

ITINERÁRIO

ITINERÁRIO DE IDA:
SAINDO DO MARÉ MANSA

RUA DENUNCIO DAVID
RUA WALDOMIRA VERNICCHI MELONI
RUA JOÃO HALDA
RUA BENEDITO CANHOLI
RUA DENUNCIO DAVID
AVENIDA MARIA DE GODOY CANHÓLI
AVENIDA SHOJI SUGANO
RODOVIA ARTHUR BOLGUES FILHO
AV JUSCELINO KUBITSCHKEK
AVENIDA ANA JACINTA
AVENIDA SALIM FARAH MALUF
RUA DOUTOR JOÃO GONÇALVES FOZ
RUA ROBERTO SIMONSER
RUA NAPOLEÃO ANTUNES R. HOMEM
RUA JOÃO GONÇALVES FOZ
AVENIDA 11 DE SETEMBRO
AVENIDA MANOEL GOULART
RUA RIBEIRO DE BARROS
TUA TENENTE NICOLAU MAFFEI
CENTRO
AVENIDA CEL. JOSÉ SOARES MARCONDES
AVENIDA MARECHAL DEODORO
RUA DR. JOSÉ FOZ
RUA LUIZ CUNHA
AVENIDA BRASIL
AVENIDA TANCREDO NEVES
TERMINAL LESTE
RUA ABILIO NASCIMENTO
RUA ROMEU DE ARRUDA CAMARGO
RUA ANTONIO MUNGO
RUA HARUO UOYA
RUA ABILIO NASCIMENTO
AV JUSCELINO KUBITSCHKEK
RUA LUZIA BLASECHI KRASUCKI
RUA JORDÃO PIOLA
RUA DEGAIL PALMA DIAS
RUA DOLORES PARANÁ DE ALVARENGA
RUA JOÃO BATISTA DA COSTA
RUA PERCILIO MARTINS ANDRADE
RUA CELINA SUMIE ITANI AKAKI
RUA JOSÉ CARDOSO
RUA JOSÉ ANTONIO DE SOUZA
RUA FRANCISCO GULLI
RUA ENEDINA CAZATTI
RUA DOLORES PARANÁ DE ALVARENGA
RUA JOSÉ ANTONIO DE SOUZA
AVENIDA JUSCELINO KUBITSCHKEK
CAIUÁ - **PONTO FINAL**

ITINERÁRIO DE VOLTA:
SAINDO DO ITATIAIA

CAIUÁ
AVENIDA JUSCELINO KUBITSCHKEK
RUA EDIVAR DE OLIVEIRA
RUA ADELINO DIAS DE FREITAS
RUA MANOEL NUNES BITENCOURT
AVENIDA JUSCELINO KUBITSCHKEK
RUA HENRIQUE FARINELI
RUA ANGELO BOIN
RUA MATHEUS JOSÉ DA SILVA
RIA CLARICE BERTOLUCI TECHIO
AVENIDA TANCREDO NEVES
TERMINAL ZONA LESTE
AVENIDA TANCREDO NEVES
RUA OROZIMBO COSTA
RUA DR. JOSÉ FOZ
AVENIDA MARECHOL DEODORO
AV. CORONEL JOSÉ SOARES MARCONDES
RUA BARÃO DO RIO BRANCO
RUA RIBEIRO DE BARROS
TUA TENENTE NICOLAU MAFFEI
CENTRO
AV. CORONEL JOSÉ SOARES MARCONDES
AVENIDA MANOEL GOULART
RUA ROBERTO SIMONSER
RUA DOUTOR JOÃO GONÇALVES FOZ
AVENIDA SALIM FARAH MALUF
AVENIDA ANA JACINTA
AVENIDA JUSCELINO KUBITSCHKEK
RODOVIA ARTHUR BOLGUES FILHO
TERMINAL OESTE
RODOVIA ARTHUR BOLGUES FILHO
AVENIDA SHOJI SUGANO
AVENIDA MARIA DE GODOY CANHÓLI
RUA DENUNCIO DAVID
RUA BENEDITO CANHOLI
RUA JOÃO HALDA
RUA WALDOMIRA VERNICCHI MELONI
RUA MAURO MELONI
RUA LUIZ DE OLIVEIRA FERREIRA
RUA DENUNCIO DAVID
PONTO FINAL

25. CECAP X NOVA PRUDENTE

ITINERÁRIO

ITINERÁRIO DE IDA:
SAINDO DA CECAP

CEASA
AVENIDA JUSCELINO KUBITSCHEK
RUA IVONE TERRA FURNALETO
RUA ARISTOTELES MARTINS
RUA JULIO CORTE
RUA BENEDICTO GREGORIO
RUA JOSÉ MILAN
RUA GIANE ANDRÉIA TAVARES
RUA LAIR RAMOS DA MOTTA
RUA APARECIDO MARTINS PERES
RUA JOÃO MARTINEZ PEREZ
AVENIDA JUSCELINO KUBITSCHEK
AVENIDA DAS FLORES
AVENIDA ROSA PERETTI
AVENIDA ANA JACINTA
AVENIDA SALIN FARAH MALUF
AVENIDA MANOEL GOULART
AVENIDA BRASIL
RUA CASEMIRO DIAS
RUA DR. JOSÉ FOZ

TERMINAL URBANO

AVENIDA BRASIL
AVENIDA JOAQUIM CONSTANTINO
TRAVESSA DA RAPOSO TAVARES
MARGINAL RAPOSO TAVARES
RUA MANOEL DIAS PIMENTEL
JUNIOR

PONTO FINAL

ITINERÁRIO DE VOLTA:
SAINDO NOVA PRUDENTE

RUA MANOEL DIAS PIMENTEL JUNIOR
RUA SÃO JOÃO BATISTA
RUA FRANCISCO MATHEUS
TRAVESSA NOVA PRUDENTE
RUA GALDINO DE SOUZA
RUA MANOEL DIAS PIMENTEL JUNIOR
TRAVESSA DA RAPOSO TAVARES
AVENIDA JOAQUIM CONSTANTINO
AVENIDA BRASIL
RUA CASEMIRO DIAS
RUA DR. JOSÉ FOZ

TERMINAL URBANO

AVENIDA BRASIL
AVENIDA MANOEL GOULART
AVENIDA SALIN FARAH MALUF
AVENIDA ANA JACINTA
AVENIDA ROSA PERETTI
AVENIDA DAS FLORES
AVENIDA JUSCELINO KUBITSCHEK
RUA JOÃO MARTINES PERES
RUA APARECIDO MARTINS PERES
RUA LAIR RAMOS DA MOTTA
RUA GIANE ANDRÉIA TAVARES
RUA JOSÉ MILAN
RUA BENEDICTO GREGORIO
RUA JULIO CORTE

RUA ARISTOTELES MARTINS
RUA IVONE TERRA FURNALETO
AVENIDA JUSCELINO KUBITSCHEK
CEASA

PONTO FINAL

26. VALE VERDE X RODOVIÁRIA

ITINERÁRIO

ITINERÁRIO DE IDA: PONTO INICIAL

RUA DAVID FIORAVANTE
AVENIDA ANA JACINTA
RUA JOSÉ MANOEL RAMOS
RUA LUIZ ALVES DOS SANTOS
AVENIDA JUSCELINO KUBITSCHKE
RUA JOÃO CERIBELLI PACCA
RUA ANTONIO CLARO
RUA EUGÊNIO CORAZA
RUA ANTONIO CLARO
RUA GERALDO GONZAGA
RUA SANTIN VICTOR MENOTTI
RUA EUGÊNIO CORAZA
RUA MARIA SABASTIANA MORAES DE OLIVEIRA
RUA ANTÔNIO RUIZ
RUA DONA LAZINHA
AVENIDA SALIN FARAH MALUF
AVENIDA MANOEL GOULART
AVENIDA CORONEL JOSÉ SOARES MARCONDES
AVENIDA MARECHAL DEODORO
RUA DOUTOR JOSÉ FOZ

RODOVIÁRIA PONTO FINAL

ITINERÁRIO DE VOLTA: SAINDO DA RODOVIÁRIA

RUA DOUTOR JOSÉ FOZ
TERMINAL
AVENIDA BRASIL
AVENIDA WASHINGTON LUIS
AVENIDA SALIN FARAH MALUF
RUA DONA LAZINHA
RUA ANTONIO RUIZ
RUA MARIA SEBASTIANA MORAES DE OLIVEIRA
RUA EUGÊNIO CORAZA
RUA SANTIN VICTOR MENOTTI
RUA GERALDO GONZAGA
RUA ANTONIO CLARO
RUA EUGÊNIO CORAZA
RUA ANTONIO CLARO
RUA JOÃO CERIBELLI PACCA
AVENIDA JUSCELINO KUBITSCHKE
RUA LUIZ ALVES DOS SANTOS
RUA JOSÉ MANOEL RAMOS
AVENIDA ANA JACINTA
RUA BENEDITO GREGÓRIO
RUA JOÃO MARTINES PEREZ
RUA DAVID FIORAVANTE
PONTO FINAL

27. PQ. ALEXANDRINA X RODOVIÁRIA

ITINERÁRIO DE IDA:

INICIA NO PQ. ALEXANDRINA

RUA LUIS BONASSÍ (INICIAL)
RUA AFONSO ISHI
RUA EUCLIDES TENÓRIO
CAVALCANTE
TREVO PQ. DO POVO
RUA JOAQUIM ALVES DOS SANTOS
RUA LUIS BACCO
RUA FRANCISCO MARQUES FILHO
RUA ANTONIO MARINHO FILHO
RUA JOAQUIM ALVES DOS SANTOS
RUA MANOEL LOSANO
RUA PAULO WIESEL
RUA JOSÉ ELIAS COSTA
RUA DIRCEU MAZINI
RUA HENRIQUE COLNAGO
RUA MARIA EDITH PERRONE
AVENIDA CESAR CAMPOS
RUA FRANCISCO FREITAS
RUA ALVINO GOMES TEIXEIRA
RUA JOSÉ TARIFA CONDE
AVENIDA ADEMAR DE BARROS
RUA JÚLIO PRESTES
RUA PAULO MARQUES
AVENIDA CEL. MARCONDES
RUA MARECHAL DEODORO
RUA DR. JOSÉ FOZ

PONTO FINAL

ITINERÁRIO

ITINERÁRIO DE VOLTA:

INICIA NA RODOVIÁRIA

RUA DR. JOSÉ FOZ
RUA LUIZ CUNHA
AVENIDA BRASIL
RUA VISCONDE DE CAIRU
RUA DR. JOSÉ FOZ
AVENIDA MARECHAL DEODORO
AVENIDA CEL. JOSÉ SOARES MARCONDES
RUA BARÃO DO RIO BRANCO
RUA RIBEIRO DE BARROS

CENTRO

RUA TENENTE NICOLAU MAFFEI
AVENIDA CEL. JOSÉ SOARES MARCONDES
RUA CARAMURU
AVENIDA ADEMAR DE BARROS
RUA JOSÉ TARIFA CONDE
RUA ALVINO GOMES TEIXEIRA
RUA FRANCISCO FREITAS
AVENIDA CESAR DE CAMPOS

TERMINAL ZONA NORTE

AVENIDA CESAR DE CAMPOS
RUA LUÍS BONASSE

PONTO FINAL

28. BRASIL NOVO X DISTRITO INDUSTRIAL

ITINERÁRIO

ITINERÁRIO DE IDA:

SAINDO DO BRASIL NOVO

AVENIDA JOSÉ TEIXEIRA DOS SANTOS
AV. FRANCISCO BARBOSA DA SILVA
RUA LUIZ RIGA
RUA PEDRO BATISTA DA SILVA
RUA JOÃO OSCO FILHO
RUA JOÃO FELICIO DOS SANTOS
RUA ALONSO M. DOS SANTOS
RUA DIRCE TREVISAN F. VILLAR
AVENIDA PEDRO LENARDON
RUA GUERINO BERGAMASCO
RUA JÚLIO ARANHA
RUA SELENE MARANGONI DE OLIVEIRA
AVENIDA PEDRO LENARDON
AVENIDA SERAFIM PELOSI
AVENIDA CESAR DE CAMPOS
RUA FRANCISCO FREITAS
RUA ALVINO GOMES TEIXEIRA
AVENIDA JUSCELINO K. DE OLIVEIRA
RUA GERVASIO CARAVINA
RUA ALBERTO MAROCHIO
RUA FLAMENGO
RUA FERNANDO ALVAREZ
RUA SEBASTIÃO FRANCISCO SILVA
RUA EMÍLIO ROMANO
RUA NAZARÉ DE SOUZA
RUA NOSSA SENHORA DE LOURDES
RUA ALVINO GOMES TEIXEIRA
RUA QUINTINO BOCAIUVA
RUA HUGO LACORTE VITALLI
RUA JOSÉ CLARO
AVENIDA BRASIL
RUA CASEMIRO DIAS
RUA DR. JOSÉ FOZ

TERMINAL

AVENIDA BRASIL
AVENIDA SÃO PAULO
RUA ANTONIO RODRIGUES
TREVO ANDORINHA
TREVO GOYDO
MARGINAL RAPOSO TAVARES
AVENIDA SILVIO DOMINGOS RONCADOR
AVENIDA JOSÉ MOISÉS FERREIRA
AV. SILVIO DOMINGOS RONCADOR
ROD. RAPOSO TAVARES - SP 270
CIDADE DA CRIANÇA

PONTO FINAL

ITINERÁRIO DE VOLTA:

CIDADE DA CRIANÇA

COLÉGIO AGRÍCOLA (DER)
ROD. RAPOSO TAVARES - SP 270
AVENIDA SILVIO DOMINGOS RONCADOR
AVENIDA JOSÉ MOISÉS FERREIRA
AVENIDA SILVIO DOMINGOS RONCADOR
MARGINAL RAPOSO TAVARES
TREVO ANDORINHA
RUA ANTONIO RODRIGUES
AVENIDA BRASIL
RUA CASEMIRO DIAS
RUA DR. JOSÉ FOZ

TERMINAL

AVENIDA BRASIL
RUA GASPARD RICARDO
RUA HUGO LACORTE VITALLI
RUA QUINTINO BOCAIUVA
AVENIDA IBRAIM NOBRE
RUA GUILHERME WITACKER
RUA ALVINO GOMES TEIXEIRA
RUA NOSSA SENHORA DE LURDES
RUA NAZARE DE SOUZA
RUA EMÍLIA ROMANO
RUA SEBASTIÃO FRANCISCO SILVA
RUA FERNANDO ALVAREZ
RUA FLAMENGO
RUA ALBERTO MAROCHIO
RUA GERVASIO CARAVINA
AVENIDA JUSCELINO K. DE OLIVEIRA
RUA ALVINO GOMES TEIXEIRA
RUA FRANCISCO FREITAS
AVENIDA CESAR DE CAMPOS

TERMINAL ZONA NORTE

AVENIDA CESAR CAMPOS
AVENIDA SERAFIM PELOSI
AVENIDA PEDRO LENARDON
RUA SELENE MARANGONI DE OLIVEIRA
RUA JULIO ARANHA
RUA SACHA STEFAN PALEY
AVENIDA PEDRO LENARDON
RUA DIRCE TREVISAN F. VILLAR
RUA ALONSO M. DOS SANTOS
RUA JOÃO FELÍCIO DOS SANTOS
RUA JOÃO OSCO FILHO
RUA PEDRO BATISTA SILVA
RUA LUIZ RIGA
AVENIDA FRANCISCO BARBOSA DA SILVA
RUA PEDRO MARTIM CERESINI - **PONTO FINAL**

29. BRASIL NOVO X COHAB

ITINERÁRIO

ITINERÁRIO DE IDA: INICIA NO BRASIL NOVO

RUA HENRIQUE WRUCK
RUA HENRIQUETA DA COSTA PELAGIO
RUA IVA ZANESCO RODRIGUES
RUA AUGUSTO BRAMBILA
RUA PEDRO M. CERESINI
AVENIDA FRANCISCO BARBOSA DA SILVA
RUA LUIZ RIGA
RUA PEDRO BATISTA DA SILVA
AVENIDA PEDRO LENARDON
RUA GUERINO BERGAMASCO
RUA JÚLIO ARANHA
RUA SELENE MARANGONI DE OLIVEIRA
AVENIDA PEDRO LENARDON
AVENIDA SERAFIM PELOSI
AVENIDA CESAR DE CAMPOS
RUA FRANCISCO DE FREITAS
RUA ALVINO GOMES TEIXEIRA
RUA JOSÉ TARIFA CONDE
AVENIDA ADHEMAR DE BARROS
RUA JULIO PRESTES
RUA PAULO MARQUES
AVENIDA CORONEL JOSÉ SOARES MARCONDES
AVENIDA 14 DE SETEMBRO
AVENIDA DA SAUDADE
RUA JOSÉ BONGIOVANI
AVENIDA COM. HIROSHI YOSHIO
AVENIDA CELESTINO JOSÉ FIGUEREDO
AVENIDA 14 SETEMBRO
RUA JOÃO GONÇALVES FOZ
RUA UCHOA FILHO
RUA ROBERTO SIMONSEN
RUA NAPOLEÃO ANTUNES RIBEIRO HOMEM
RUA JOÃO GONÇALVES FOZ
AVENIDA 14 DE SETEMBRO
AVENIDA MANOEL GOULART
AVENIDA SALIM FARAH MALUF
AVENIDA ANA JACINTA
AVENIDA JUSCELINO K. OLIVEIRA
CRUZAMENTO VIA FÉRREA
RUA MARIA APARECIDA CUISSI CESCO
RUA EUGENIO MARION
RUA JOÃO CREMONEZZI
RUA TERESINHA C. PEREIRA
RUA MARIA APARECIDA CUISSI CESCO
RUA CLEMENTE P. DOS SANTOS

RUA LAZARA AMANCIO BOCHI

AVENIDA CARLOS ALBERTO DE ARRUDA
CAMPOS

ITINERÁRIO DE VOLTA: INICIA STº EXPEDITO

AV. AGUINALDO APARECIDO F. NOVAIS
RUA ALCIDES PANIZE
AV. CARLOS ALBERTO DE A.CAMPOS
RUA LÁZARA AMANCIO BOCHI
RUA CLEMENTE P. DOS SANTOS
RUA MARIA APARECIDA CUISSI CESCO
RUA TERESINHA C. PEREIAS
RUA JOÃO CREMONEZZI
RUA EUGENIO MARINE
RUA MARIA APARECIDA CUISSI CESCO
CRUZAMENTO VIA FÉRREA
AVENIDA JUSCELINO K. OLIVEIRA
AVENIDA ANA JACINTA
AVENIDA SALIM FARAH MALUF
AVENIDA MANOEL GOULART
RUA ROBERTO SIMONSEN
RUA NAPOLEÃO ANTUNES HOMEN
AVENIDA 11 DE MAIO
AVENIDA COM. HIROSHI YOSHIO
RUA JOSÉ BONGIOVANI
AVENIDA DA SAUDADE
AVENIDA 11 DE MAIO
AV. CEL JOSÉ SOARES MARCONDES
RUA BARÃO DO RIO BRANCO
RUA RIBEIRO DE BARROS
RUA TENENTE NICOLAU MAFFEI

CENTRO
AV. CEL JOSÉ SOARES MARCONDES
RUA CARAMURU
AVENIDA ADHEMAR DE BARROS
RUA JOSÉ TARIFA CONDE
RUA ALVINO GOMES TEIXEIRA
RUA FRANCISCO FREITAS

TERMINAL ZONA NORTE
AVENIDA CESAR CAMPOS
AVENIDA SERAFIM PELOSI
AVENIDA PEDRO LEONARDON
RUA SELENE MARANGONI DE OLIVEIRA
RUA JÚLIO ARANHA
RUA SACHA STEFAN PALEY
AVENIDA PEDRO LEONARDON
RUA MARIA GUEVARA BRANCO
RUA NELSON NICOLOSI
RUA PEDRO BATISTA DA SILVA
RUA LUIZ RIGA
AVENIDA FRANCISCO BARBOSA DA
SILVA

AVENIDA JOSÉ TEIXEIRA DOS SANTOS

RUA ALCIDES PANIZE
RUA ONOFRA DOS SANTOS
RUA SABINO ARMÍNIO DA SILVA
RUA SIDNEY COTRIM MALMEGRIM
PONTO FINAL

RUA HENRIQUE WRUCK
RUA HENRIQUETA DA COSTA PELAGIO
RUA IVA ZANESCO RODRIGUES
RUA AUGUSTO BRAMBILA
RUA PEDRO M. CERESINI
AVENIDA JOSÉ TEIXEIRA DOS SANTOS
RUA HENRIQUE WRUCK
PONTO FINAL

30. JD. COBRAL X CENTRO

ITINERÁRIO

ITINERÁRIO DE IDA: INICIA NO JD. COBRAL

AVENIDA CARLOS ALBERTO DE A. CAMPOS
RUA LAZARA A. BOCCHI
RUA CLEMENTE P. DOS SANTOS
RUA MARIA APARECIDA CUISSI CESCO
RUA TEREZINHA G. PEREIRA
RUA JOÃO CREMONESI
RUA EUGENIA MARION
RUA MARIA APARECIDA CUISSI CESCO
TREVO LINHA FERRÉA
AVENIDA JUSCELINO KUBISHECK DE OLIVEIRA
RUA SILVIO TREVISANI
RUA JOÃO BATISTA GÓES
RUA ROSARIA BONGIOVANI CANDIDO
RUA CERATA D. BONGIOVANI
RUA JOSEPHINA P. VILA REAL
AVENIDA JUSCELINO KUBISHECK DE OLIVEIRA
AVENIDA ANA JACINTA
RUA AUGUSTO GROTTTO
RUA ANGELO VALÉRIO
RUA ADELINO RODRIGUES GATTO
RUA ANTONIO CANHETTI
RUA CYRO BUENO
RUA PADRE JOÃO GOETZ
RUA JOSÉ BONGIOVANI
AVENIDA DA SAUDADE
AVENIDA JOAQUIM CONSTANTINO
AVENIDA CORONEL JOSÉ SOARES MARCONDES
RUA BARÃO DO RIO BRANCO
RUA RIBEIRO DE BARROS
RUA NICOLAU MAFFEI
AVENIDA CORONEL JOSÉ SOARES MARCONDES

PONTO FINAL

ITINERÁRIO DE VOLTA: INICIA NO CENTRO

AVENIDA CORONEL JOSÉ SOARES MARCONDES
AVENIDA JOAQUIM CONSTANTINO
AVENIDA DA SAUDADE
RUA JOSÉ BONGIOVANI
RUA PADRE JOÃO GOETZ
RUA CYRO BUENO
AVENIDA MANOEL GOULART
RUA ANTONIO BOSCOLI
RUA ESTEVAM LOPES
RUA ADELINO RODRIGUES GATTO
RUA ANGELO VALÉRIO
RUA AUGUSTO GROTTTO
AVENIDA ANA JACINTA
AVENIDA JUSCELINO KUBISHECK DE OLIVEIRA
RUA ERNESTO ROTTA
RUA CERATA D. BONGIOVANI
RUA ROSÁRIA BONGIOVANI CANDIDO
RUA JOÃO BATISTA GÓES
RUA SILVIO TREVISANI
AVENIDA JUSCELINO KUBISHECK DE OLIVEIRA
CRUZAMENTO VIA FÉRREA
RUA MARIA APARECIDA CUISSI CESCO
RUA EUGENIO MARION
RUA JOÃO CREMONESI
RUA TERESINHA G. PEREIRA
RUA MARIA APARECIDA CUISSI CESCO
RUA CLEMENTE P. DOS SANTOS
RUA LAZARA AMANCIO BOCCHI
AVENIDA CARLOS ALBERTO DE A. CAMPOS

PONTO FINAL

31. AMELIÓPOLIS X RODOVIÁRIA

ITINERÁRIO

**ITINERÁRIO DE IDA:
INICIA AMELIÓPOLIS**

RUA LUIZ COUTINHO DE ARAUJO
AVENIDA PRESIDENTE DUTRA (AMELIÓPOLIS)
RODOVIA RAIMUNDO MAIOLINI
RUA NOROESTE - ENEIDA
RUA ANTONIO SANDOVAL- ENEIDA
RUA DR. CERAVOLO – ENEIDA
RUA INES BONINI
AVENIDA HIROSHI AYASHI - ENEIDA
AVENIDA FAUSTINA ELIS DE JESUS - ENEIDA
RUA PEREIRA - ENEIDA
RUA NOROESTE - ENEIDA
RODOVIA RAIMUNDO MAIOLINI
RUA SEBASTIÃO RODRIGUES DE SOUZA -
FLORESTA
RUA HUGO ORBOLATO - FLORESTA DO SUL
RUA MARIA COTINI MAGRO - FLORESTA
RUA AFONSO RAMOS - FLORESTA DO SUL
RUA JOÃO RODRIGUES DE SOUZA- FLORESTA
RUA SETE - FLORESTA DO SUL
RUA PRESIDENTE PRUDENTE/SP - FLORESTA DO
SUL
RODOVIA RAIMUNDO MAIOLINI
RUA ANTÔNIO RODRIGUES - MONTALVÃO

RODOVIA RAIMUNDO MAIOLINI

AVENIDA CESAR DE CAMPOS

RUA FRANCISCO FREITAS
RUA ALVINO GOMES TEIXEIRA
RUA QUINTINO BOCAIÚVA
RUA DR. HUGO LACORTE VITALE
RUA JOSÉ CLARO
AVENIDA BRASIL
RUA CASEMIRO DIAS
RUA DR. JOSÉ FÓZ

TERMINAL URBANO

AVENIDA BRASIL
RUA VISCONDE DE CAIRÚ
RUA DR. JOSÉ FÓZ

PONTO FINAL

**ITINERÁRIO DE VOLTA:
INICIA RODOVIÁRIA**

RUA DR. JOSÉ FÓZ
TERMINAL
AVENIDA BRASIL
VIADUTO TANNEL ABBUD
PRAÇA NOSSA SENHORA APARECIDA
RUA SAEGENTO FIRMINO LEÃO
RUA QUINTINO BOCAIÚVA
AVENIDA IBRAHIN NOBRE
RUA GUILHERME WITAKER
RUA ALVINO GOMES TEIXEIRA
RUA FRANCISCO FREITAS
AVENIDA CESAR DE CAMPOS

TERMINAL ZONA NORTE

AVENIDA CESAR DE CAMPOS
RODOVIA RAIMUNDO MAIOLINI
RUA ANTÔNIO RODRIGUES -
MONTALVÃO
RODOVIA RAIMUNDO MAIOLINI
RUA PRESIDENTE PRUDENTE/SP -
FLORESTA DO SUL
RUA SETE – FLORESTA DO SUL
RUA JOÃO R. DE SOUZA - FLORESTA
RUA SANTO COTINI - FLORESTA DO
SUL
RUA MARIA COTINI MAGRO -
FLORESTA DO SUL
AVENIDA HUGO ORBOLATO -
FLORESTA DO SUL
RUA SEBASTIÃO RODRIGUES DE
SOUZA - FLORESTA DO SUL
RODOVIA RAIMUNDO MAIOLINI
RUA NOROESTE - ENEIDA
RUA PEREIRA – ENEIDA
RUA FAUSTINA ELIAS DE JESUS
AVENIDA HORISHI AYASHI - ENEIDA
RUA INES BONINI - ENEIDA
RUA DR. CERAVOLO - ENEIDA
RUA ANTONIO SANDOVAL NETO -
ENEIDA
RUA NOROESTE - ENEIDA
RODOVIA RAIMUNDO MAIOLINI
AVENIDA PRESIDENTE DUTRA -
AMELIÓPOLIS
RUA LUIZ COUTINHO DE ARAUJO
PONTO FINAL

32. MONTALVÃO X RODOVIARIA

ITINERÁRIO DE IDA:
SAINDO DE MONTALVÃO
RUA 07 DE SETEMBRO
RUA ARQUIAS GOMES DE MIRANDA
RUA JOSÉ CORAZZA
RUA NOBERTO VALIM
RUA ANTONIO RODRIGUES
RODOVIA RAIMUNDO MAIOLINI
RUA GERALDO GOMES
RUA SHIRLEY RATEIRO LEITE
RUA ISMAEL DA CRUZ
RUA ORLANDO ALVES TRABANCO
RUA ALVIM SILVEIRA SANTOS
RUA SILVIO ALENCAR MILANO
RUA ANTONIO MODAELI
RUA AMÉLIA ALVARES GOMES
RUA WILLIAN EDY TEDROS
RODOVIA RAIMUNDO MAIOLINI
AVENIDA CESAR DE CAMPOS
RUA FRANCISCO FREITAS
RUA ALVINO GOMES TEIXEIRA
RUA QUINTINO BOCAIUVA
RUA DOUTOR HUGO LACORTE
VITALE
RUA JOSÉ CLARO
AVENIDA BRASIL
RUA CASSEMIRO DIAS
RUA DOUTOR JOSÉ FOZ
TERMINAL
AVENIDA BRASIL
RUA VISCONDE CAIRU
RUA DOUTOR JOSÉ FOZ
PONTO FINAL

ITINERÁRIO

ITINERÁRIO DE VOLTA:
SAINDO DA RODOVIARIA
RUA DOUTOR JOSÉ FOZ
TERMINAL
AVENIDA BRASIL
VIADUTO TANNEL ABBUD
PRAÇA NOSSA SENHORA DE LURDES
RUA SARGENTO FIRMINO LEÃO
RUA QUINTINO BOCAIUVA
AVENIDA DOUTOR IBRAIM NOBRE
RUA GUILHERME WITAKER JUNIOR
RUA ALVINO GOMES TEIXEIRA
RUA FRANCISCO FREITAS
AVENIDA CESAR DE CAMPOS
TERMINAL ZONA NORTE
AVENIDA CESAR DE CAMPOS
RODOVIA RAIMUNDO MAIOLINI
RUA WILLIAN EDY TEDROS
RUA ALVIM DA SILVEIRA SANTOS
RUA ORLANDO ALVES TRABANCO
RUA ISMAEL DA CRUZ
RUA SHIRLEY RATEIRO LEITE
RUA GERALDO GOMES
RODOVIA RAIMUNDO MAIOLINI
RUA 15 DE NOVEMBRO
RUA NOBERTO VALIM
RUA JOSÉ CORAZZA
RUA ARQUIAS GOMES DE MIRANDA
RUA 07 DE SETEMBRO
PONTO FINAL

33. HUMBERTO SALVADOR X RODOVIÁRIA

ITINERÁRIO

ITINERÁRIO DE IDA:
SAINDO DO HUMBERTO SALVADOR

AVENIDA ANTONIO MARINI
AVENIDA MANOEL ROMEU CAIRES
RUA JOAQUIM PEDRO DE GODOI FILHO
AVENIDA JOÃO DOMINGOS
RUA MAGDA FONSECA MIÉLE
RUA IVAN FORMOZINHO RIBEIRO

AVENIDA MASAHARU AKAKI

RUA JOANA GIRONDA OLIVEIRA
RUA CALIL MIGUEL
RUA BENEDITA APARECIDA BARBOSA
RUA HERMINIO B. DOS SANTOS

RUA JOAQUIM MORAES

RUA CALIL MIGUEL
RUA JOANA GIRONDA OLIVEIRA
AVENIDA MASAHARU AKAKI
AVENIDA JUSCELINO KUBITSCHKEK
RUA ALVINO GOMES TEIXEIRA
RUA JOSÉ TARIFA CONDE
AVENIDA ADEMAR DE BARROS
RUA JULIO PRESTES
RUA PAULO MARQUES
AVENIDA CORONEL JOSÉ SOARES
MARCONDES

CENTRO

AVENIDA CORONEL JOSÉ SOARES
MARCONDES
AVENIDA MARECHAL DEODORO
RUA DR. JOSÉ FOZ

PONTO FINAL

ITINERÁRIO DE VOLTA:
SAINDO DA RODOVIÁRIA

RUA DR. JOSÉ FOZ
RUA LUIZ CUNHA
AVENIDA BRASIL
RUA VISCONDE DE CAIRU
RUA DOUTOR JOSÉ FOZ
AVENIDA MARECHAL DEODORO
AVENIDA CORONEL JOSÉ SOARES
MARCONDES
RUA BARÃO DO RIO BRANCO
RUA RIBEIRO DE BARROS
CENTRO
RUA TENENTE NICOLAU MAFFEI
AVENIDA CORONEL JOSÉ SOARES
MARCONDES
RUA CARAMURU
AVENIDA ADEMAR DE BARROS
RUA JOSÉ TARIFA CONDE
RUA ALVINO GOMES TEIXEIRA
AVENIDA JUSCELINO KUBITSCHKEK
AVENIDA MASAHARU AKAKI
RUA JOANA GIRONDA OLIVEIRA
RUA CALIL MIGUEL
RUA BENEDITA APARECIDA BARBOSA

RUA HERMINIO B. DOS SANTOS

RUA JOAQUIM MORAES

RUA CALIL MIGUEL

RUA JOANA GIRONDA OLIVEIRA
AVENIDA MASAHARU AKAKI
RUA IVAN FORMOZINHO RIBEIRO
RUA MAGDA FONSECA MIÉLE
AVENIDA JOÃO DOMINGOS
RUA JOAQUIM PEDRO DE GODOI FILHO
AVENIDA MANOEL ROMEU CAIRES
AVENIDA ANTONIO MARINI
PONTO FINAL

34. JD. MORADA DO SOL X JD. MORUMBI VIA APEC

ITINERÁRIO

ITINERÁRIO DE IDA:
SAINDO DO MORADA DO SOL

RUA YASSUHIKO YASSUDA
RUA JOÃO BATISTA DA SILVA
RUA MARCELO GOMES
RUA MARIA DO ESPÍRITO SANTO
RODOVIA RAIMUNDO MAIOLINE
RUA ANTONIO RODRIGUES
RODOVIA RAIMUNDO MAIOLINE
RUA GERALDO GOMES
RUA SHIRLEY RATEIRO LEITE
RUA ISMAEL DA CRUZ
RUA WILSON GIMENES
RUA ALVIN SILVEIRA SANTOS
RUA ANTONIO MODAELI
RUA AMÉLIA ALVARES GOMES
RUA WILLIAN EDI TEDROS
RODOVIA RAIMUNDO MAIOLINE
ESTRADA IRIO ZUNTINI
AVENIDA MARIA MENEZES DE ALCANTARA
ESTRADA IRIO ZUNTINI
RODOVIA RAIMUNDO MAIOLINE
RUA JOSÉ TEIXEIRA DOS SANTOS
RUA TRÊS
RUA MARIA ROSA DE JESUS RIBEIRO
RUA ELYDIA G. PINHEIRO
RUA ORLANDO RODRIGUES DE OLIVEIRA
RUA K.
RUA DIRCE TREVISAN
AVENIDA PEDRO LENARDON
RUA HERMINIO B. SANTOS
RUA JOAQUIM MORAES
RUA CALIL MIGUEL
RUA JOANA GIRONDA DE OLIVEIRA
AVENIDA MASSAHARU AKAKI
RUA ALVINO GOMES TEIXEIRA
RUA JOSE TARIFA CONDE
AVENIDA ADEMAR DE BARROS
RUA JÚLIO PRESTES
RUA PAULO MARQUES
AV. CORONEL JOSÉ SOARES MARCONDES
AVENIDA 14 SETEMBRO
AVENIDA DA SAUDADE
RUA JOSÉ BONGIOVANI
RUA PADRE JOÃO GOETZ.
RUA CIRO BUENO

PONTO FINAL

ITINERÁRIO DE VOLTA:
SAINDO DO MORUMBI

RUA CIRO BUENO
RUA PADRE JOÃO GOETZ
RUA JOSÉ BONGIOVANI
AVENIDA DA SAUDADE
AVENIDA 11 DE MAIO
AV. CORONEL JOSÉ S. MARCONDES
RUA BARAO RIO BRANCO
RUA RIBEIRO DE BARROS
RUA TENENTE NICOLAU MAFFEI
AV. CORONEL JOSÉ S. MARCONDES
RUA CARAMURU
AVENIDA ADEMAR DE BARROS
RUA JOSÉ TARIFA CONDE
RUA ALVINO GOMES TEIXEIRA
AVENIDA MASSAHARU AKAKI
RUA JOANA GIRONDA DE OLIVEIRA
RUA CALIL MIGUEL
RUA BENEDITA APARECIDA BARBOSA
RUA HERMINIO B. SANTOS
AVENIDA PEDRO LENARDON
RUA DIRCE TREVISAN
RUA K.
RUA ORLANDO RODRIGUES DE OLIVEIRA
RUA ELYDIA G. PINHEIRO
RUA MARIA ROSA DE JESUS RIBEIRO
RUA TRÊS
RUA JOSÉ TEIXEIRA DOS SANTOS
RODOVIA RAIMUNDO MAIOLINE
ESTRADA IRIO ZUNTINI
AV. MARIA MENEZES DE ALCANTARA
ESTRADA IRIO ZUNTINI
RODOVIA RAIMUNDO MAIOLINE
RUA WILLIAN ED THEROS
RUA AMÉLIA ALVARES GOMES
RUA ANTONIO MODAELI
RUA ALVIN SILVEIRA SANTOS
RUA WILSON GIMENEZ
RUA ISMAEL CRUZ
RUA SHIRLEY RATEIRO LEITE
RUA GERALDO GOMES
RODOVIA RAIMUNDO MAIOLINE
RUA ANTONIO RODRIGUES
RODOVIA RAIMUNDO MAIOLINE
RUA MARIA DO ESPÍRITO SANTO
RUA MARCELO GOMES
RUA JOÃO BATISTA DA SILVA
RUA YASSUHIKO YASSUDA.

PONTO FINAL

35. HUMBERTO SALVADOR - CIRCULAR X TERMINAL

ITINERÁRIO

ITINERÁRIO DE IDA:

INICIA NO HUMBERTO SALVADOR

RUA LUZIA MARCHEZI DOMINGUES
RUA DOUTOR CIDÔNIO LEMOS JARDIM
AVENIDA JOÃO DOMINGOS
RUA DOUTOR CIDÔNIO LEMOS JARDIM
RUA GILBERTO JANOTA MELE
RUA CONSTANTE FLUMIGNAN
AVENIDA JOÃO DOMINGOS

RUA JOAQUIM PEDRO DE GODOI FILHO

AVENIDA MANOEL ROMEU CAIRES
RUA ANTONIO MARINE
AVENIDA JUSCELINO KUBITSCHK DE
OLIVEIRA
RUA ROTATÓRIA LAR DOS MENINOS
AVENIDA SALIM FARAH MALUF
ROTATÓRIA LUIZ VAZ DE CAMÕES
AVENIDA MANOEL GOULART
ROTATÓRIA DO CRISTO
RUA CYRO BUENO
RUA PADRE JOÃO GOETZ
RUA JOSÉ BONGIOVANI
AVENIDA DA SAUDADE
AVENIDA ONZE DE MAIO
AVENIDA CORONEL JOSÉ SOARES MARCONDES
AVENIDA MARECHAL DEODORO
RUA DR. JOSÉ FÓZ

TERMINAL
PONTO FINAL

ITINERÁRIO DE VOLTA:

INICIA NO TERMINAL
TERMINAL

AVENIDA BRASIL
AVENIDA MANOEL GOULART
RUA RIBEIRO DE BARROS
AVENIDA WASHINGTON LUIZ
AVENIDA SALIM FARAH MALUF
ROTATÓRIA LAR DOS MENINOS
AVENIDA JUSCELINO KUBITSCHK DE
OLIVEIRA
RUA ANTONIO MARINE
AVENIDA MANOEL ROMEU CAIRES

RUA JOAQUIM PEDRO DE GODOI FILHO

AVENIDA JOÃO DOMINGOS
RUA CONSTANTE FLUMIGNAN
RUA GILBERTO JANOTA MELE
RUA DOUTOR CIDÔNIO LEMOS JARDIM
AVENIDA JOÃO DOMINGOS
RUA DOUTOR CIDÔNIO LEMOS JARDIM
RUA LUZIA MARCHEZI DOMINGUES

PONTO FINAL

36. RESIDENCIAL VIDA NOVA X TERMINAL VIA IMOPLAN

ITINERÁRIO

ITINERÁRIO DE IDA:
TERMINAL CENTRAL

PRACA DA BANDEIRA
AVENIDA BRASIL
RUA GASPAR RICARDO
RUA QUINTINO BOCAIÚVA
RUA PROFESSOR MARCOLINO
AVENIDA DOUTOR IBRAIM NOBRE
RUA FELIPE RODRIGUES
AVENIDA DOUTOR IBRAIM NOBRE
AVENIDA JUSCELINO KUBITSCHKE
RUA BENEDITO FRANCO
RUA MANOEL RAINHO TEIXEIRA
RUA DOUTOR JOSE CARLOS F DE
CARVALHO

TERMINAL LESTE

RUA ABÍLIO NASCIMENTO
RUA ROMEU DE ARRUDA CAMARGO
RUA JOSÉ ANTÔNIO DE SOUZA
AVENIDA JUSCELINO KUBITSCHKE
AVENIDA HORÁCIO SINÉZIO BEZERRA
RODOVIA ÂNGELO RENA
RUA SEIS E SETE
RUA DOIS
RUA MABORU SAKAMOTO
RUA ROSALINA CAMPOS ELVIRA
RUA AMADO ELVIRA

RUA ANTÔNIA FLORINDA
RUA MAMPEI FUNADA
RUA CÍCERO LUIZ VIEIRA
RUA JOÃO RAINHO TEIXEIRA
RUA ANTÔNIA FLORINDA
AV. DE ACESSO
RUA LUIZ SALA
R. LORENÇO NESTA

PONTO FINAL

ITINERÁRIO DE VOLTA:
VIDA NOVA PRESIDENTE PRUDENTE/SP

AV LOURENÇO NESTA
RUA LUIZ SALA
AV. DE ACESSO
RUA ANTÔNIA FLORINDA
RUA JOSÉ BIZERRA DE ANDRADE
RUA JOÃO RAINHO TEIXEIRA
RUA CÍCERO LUIZ VIEIRA
RUA MAMPEI FUNADA
RUA ANTÔNIA FLORINDA
RUA AMADO ELVIRA
RUA ROSALINA CAMPOS ELVIRA
RUA OSVALDO PINHEIRO CHAVES

RUA DOIS
R. SEIS E SETE
ROD. ÂNGELO RENA
AVENIDA HORÁCIO SINÉZIO BEZERRA
AVENIDA JUSCELINO KUBITSCHKE
RUA JOSÉ ANTÔNIO DE SOUZA
RUA ROMEU DE ARRUDA CAMARGO
RUA ABÍLIO NASCIMENTO
RUA ABÍLIO NASCIMENTO

TERMINAL LESTE

AVENIDA TANCREDO NEVES
RUA BENEDITO FRANCO
AVENIDA PRESIDENTE JUSCELINO
KUBITSCHKE, 275
AVENIDA DOUTOR IBRAIM NOBRE
RUA PROFESSOR MARCOLINO
RUA QUINTINO BOCAIÚVA
RUA JOSÉ CLARO
AVENIDA BRASIL

TERMINAL CENTRAL

37. PRESÍDIO X CENTRO

ITINERÁRIO

**ITINERÁRIO DE IDA:
SAINDO DO PRESIDIO
PRESIDIO**

ESTRADA IRIO ZUNTINI
RODOVIA RAIMUNDO MAIOLINI
AVENIDA CESAR DE CAMPOS
RUA FRANCISCO FREITAS
RUA ALVINO GOMES TEIXEIRA
RUA JOSÉ TARIFA CONDE
AVENIDA ADHEMAR DE BARROS
RUA JULIO PRESTES
RUA PAULO MARQUES
AVENIDA CORONEL JOSÉ SOARES
MARCONDES

**CENTRO
PONTO FINAL**

**ITINERÁRIO DE VOLTA:
SAINDO DO CENTRO**

RUA BARÃO DO RIO BRANCO
RUA RIBEIRO DE BARROS
RUA TENENTE NICOLAU MAFFEI
AVENIDA CORONEL JOSÉ SOARES
MARCONDES
RUA CARAMURU
AVENIDA ADHEMAR DE BARROS
RUA JOSÉ TARIFA CONDE
RUA ALVINO GOMES TEIXEIRA
RUA FRANCISCO FREITAS
AVENIDA CESAR DE CAMPOS

TERMINAL ZONA NORTE

AVENIDA CESAR DE CAMPOS
RODOVIA RAIMUNDO MAIOLINI
ESTRADA IRIO ZUNTINI

**PRESIDIO
PONTO FINAL**

38. FLORESTA DO SUL X RODOVIÁRIA

ITINERÁRIO DE IDA:
SAINDO DO FLORESTA DO SUL
RUA SEBASTIÃO RODRIGUES DE
SOUZA
AVENIDA HUGO ORBOLATO
RUA MARIA COTINI MAGRO
RUA AFONSO RAMOS
RUA JOÃO RODRIGUES SOUZA
RUA SETE
RUA PRESIDENTE PRUDENTE/SP
ESTRADA RAIMUNDO MAIOLINI
RUA ANTONIO RODRIGUES
ESTRADA RAIMUNDO MAIOLINI
AVENIDA CESAR DE CAMPOS
RUA FRANCISCO FREITAS
RUA ALVINO GOMES TEIXEIRA
RUA QUINTINO BOCAIUVA
RUA DR. HUGO LACORTE VITALE
RUA JOSÉ CLARO
AVENIDA BRASIL
TERMINAL URBANO
AVENIDA BRASIL
RUA VISCONDE DE CAIRU
RUA DR. JOSÉ FOZ
PONTO FINAL

ITINERÁRIO

ITINERÁRIO DE VOLTA:
SAINDO DA RODOVIÁRIA
RUA DR. JOSÉ FOZ
TERMINAL URBANO
AVENIDA BRASIL
VIADUTO COMENDADOR TANNEL ABBUD
RUA SARGENTE FIRMINO LEÃO
RUA QUINTINO BOCAIUVA
AVENIDA DR. IBRAIM NOBRE
RUA GUILHERME WITAKER JUNIOR
RUA ALVINO GOMES TEIXEIRA
RUA FRANCISCO FREITAS
AVENIDA CESAR DE CAMPOS
TERMINAL ZONA NORTE
AVENIDA CESAR DE CAMPOS
ESTRADA RAIMUNDO MAIOLINI
RUA ANTONIO RODRIGUES
ESTRADA RAIMUNDO MAIOLINI
RUA PRESIDENTE PRUDENTE/SP
RUA SETE
RUA JOÃO RODRIGUES SOUZA
RUA AFFONSO RAMOS
RUA MARIA COTINI MAGRO
RUA VICTOR RODRIGUES
RUA JOÃO RODRIGUES SOUZA
RUA SETE
RUA ALBERTO BALOTARI
RUA SEBASTIÃO RODRIGUES DE SOUZA
PONTO FINAL

39. SAÚDE - U.B.S ANA JACINTA X U.B.S JOÃO DOMINGOS

ITINERÁRIO

ITINERÁRIO DE IDA:
SAINDO DO ANA JACINTA

AVENIDA JOSÉ TACACI
RUA JASSON DUARTE D'ARCE
AVENIDA RAIMUNDO NONATO DE LIMA
RUA JOANA ANGELONI BOTTI
AVENIDA ORLANDO HENRIQUE DE MELLO
RUA GIOVANI GALLE
AVENIDA RAIMUNDO NONATO DE LIMA
RUA SEICHO GAKIYA
RUA MANOEL FERREIRA DA SILVA
RUA ALZIRA PEREIRA TRINDADE
AVENIDA OSWALDO DA SILVA
AVENIDA JOSÉ ZERIAL
AVENIDA ODILO ANTUNES DE SIQUEIRA
AVENIDA GUSTAVO ANTONIO MARCELINO
ROD. COM. ALBERTO BONFIGLIOLI
RUA GORO SHIRAIISHI
RUA JÚLIO HORI
AVENIDA JOSÉ BETONE CUNHA
AVENIDA EME ALBEM PIOCH
RUA ANTONIO CORAZZA
RUA JOSÉ PALÁCIO
AVENIDA JOAQUIM CONSTANTINO
AV. JUSCELINO K. DE OLIVEIRA
AVENIDA ANA JACINTA
RUA ÉLSON NÉRIS DA SILVA
RUA CYRO BUENO
RUA PADRE JOÃO GOETZ
RUA JOSÉ BONGIOVANI
AVENIDA SAUDADE
AVENIDA 11 DE MAIO
AV. CEL JOSÉ SOARES MARCONDES
RUA BARÃO DO RIO BRANCO
RUA RIBEIRO DE BARROS
RUA TENENTE NICOLAU MAFFEI
AV. CEL JOSÉ SOARES MARCONDES
RUA CARAMURU
AVENIDA ADEMAR DE BARROS
RUA JOSÉ TARIFA CONDE
RUA ALVINO GOMES TEIXEIRA
RUA FRANCISCO FREITAS
AVENIDA CESAR DE CAMPOS
TERMINAL ZONA NORTE
AVENIDA CESAR DE CAMPOS
RODOVIA RAIMUNDO MAIOLINI
ESTRADA IRIO ZUNTINI
AVENIDA MARIA MENEZES DE ALCÂNTRA
PONTO FINAL

ITINERÁRIO DE VOLTA:
SAINDO DO JOÃO DOMINGOS

AVENIDA MARIA MENEZES DE ALCÂNTRA
ESTRADA IRIO ZUNTINI
RODOVIA RAIMUNDO MAIOLINI
AVENIDA CESAR DE CAMPOS
RUA FRANCISCO FREITAS
RUA ALVINO GOMES TEIXEIRA
RUA JOSÉ TARIFA CONDE
AVENIDA ADEMAR DE BARROS
AVENIDA JOSÉ CARMELO ZAUPA
RUA BARTIRA
AV. CORONEL JOSÉ SOARES MARCONDES
CENTRO
AV. CORONEL JOSÉ SOARES MARCONDES
AVENIDA 14 DE SETEMBRO
AVENIDA SAUDADE
RUA JOSÉ BONGIOVANI
RUA PADRE JOÃO GOETZ
RUA CYRO BUENO
RUA ÉLSON NÉRIS DA SILVA
AVENIDA ANA JACINTA
AV. JUSCELINO KUBITSCHK DE OLIVEIRA
AVENIDA JOAQUIM CONSTANTINO
RUA JOSÉ PALÁCIO
RUA ANTONIO CORAZZA
AVENIDA EME ALBEM PIOCH
AVENIDA JOSÉ BETONE CUNHA
RUA MARIETA TENÓRIO
RUA JOSÉ FERNANDES MARTINS
ROD. COMENDADOR ALBERTO BONFIGLIOLI
AVENIDA GUSTAVO ANTÔNIO MARCELINO
AVENIDA ODILO ANTUNES DE SIQUEIRA
AVENIDA JOSÉ ZERIAL
AVENIDA OSWALDO DA SILVA
RUA SEICHO GAKIYA
AVENIDA RAIMUNDO NONATO DE LIMA
RUA GIOVANI GALLE
RUA ORLANDO HERIQUE DE MELLO
RUA JOANA ANGELONI BOTTI
AVENIDA RAIMUNDO NONATO DE LIMA
RUA JASSON DUARTE D'ARCE
AVENIDA JOSÉ TACACI
PONTO FINAL

3.6 – Horários das Linhas.

Os horários serão apresentados pelo CONCEDENTE à CONCESSIONÁRIA a fim de anteder de maneira plena e satisfatória a população de Presidente Prudente/SP, seguindo as quantidades estabelecidas na Planilha presente no item 3.4.

Todo acréscimo ou supressão, provisórias ou definitivas, de viagens ou linhas deverão ser precedidas de Ordem de Serviço Operacional (O.S.O) expedida pela SEMOB.

4 – PROJETO OPERACIONAL FUTURO.

A empresa vencedora deverá no prazo máximo de 180 (cento e oitenta) dias apresentar à SEMOB um projeto operacional de transporte público nos moldes do ANEXO XIX, com finalidade de proporcionar melhorias no sistema de operação do transporte público.